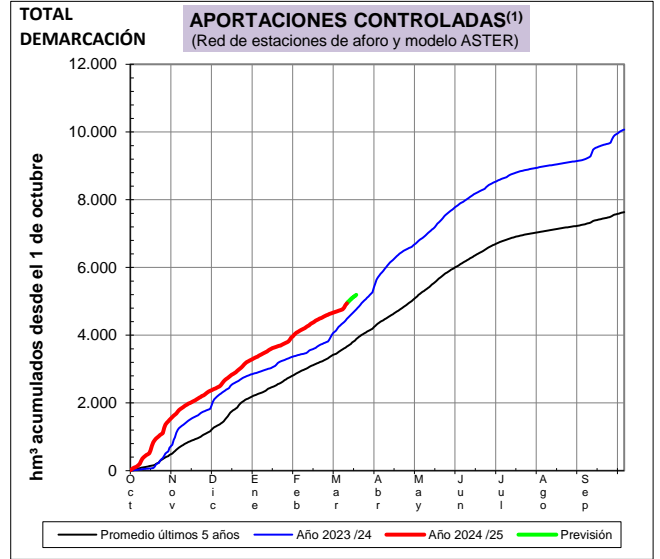
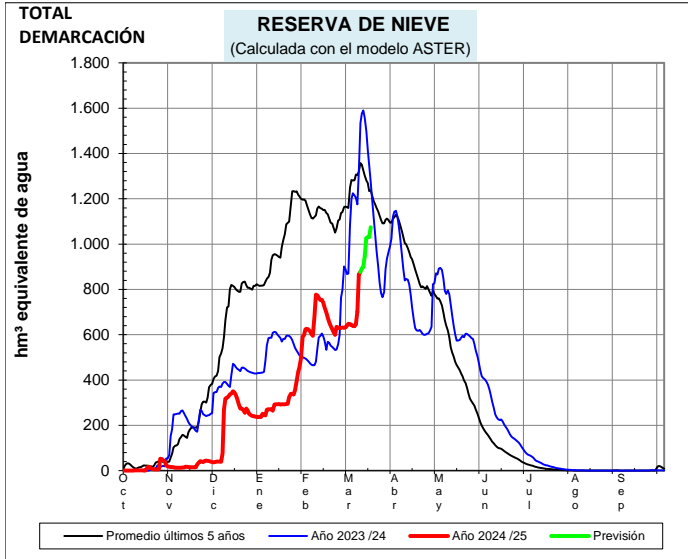


EVOLUCIÓN DE LA RESERVA DE NIEVE Y DE LAS APORTACIONES EN LAS SUBCUENCAS NIVALES DE LAS VERTIENTES CANTÁBRICA Y PIRENAICA DE LA DEMARCACIÓN HIDROGRÁFICA DEL EBRO

Fecha del informe: 10/03/2025

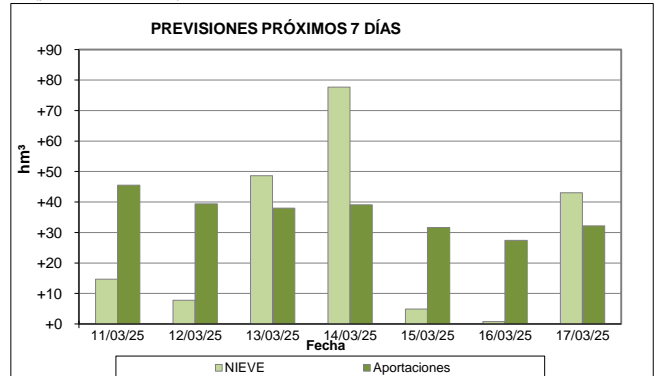
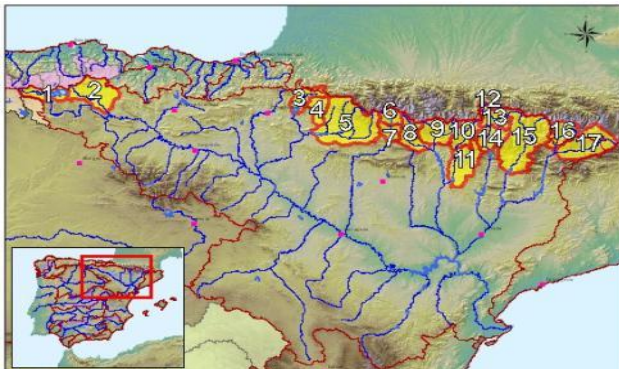


CUENCAS NIVALES		ESTADO A FECHA: 10/03/2025				⁽²⁾ VARIACIONES PREVISTAS A 7 DÍAS	
Nº	Pto. de control	RESERVA DE NIEVE		APORTACIONES ⁽¹⁾		NIEVE	APORTACIÓN
		(hm³)	Comparativa ⁽³⁾	(hm³)	Comparativa ⁽³⁾	(hm³)	(hm³)
1	Embalse del Ebro	0,9	Muy baja	156,6	Normal	+1,1	+5,4
2	Nela en Trespaderne	0,0	Mínima 5 años	321,2	Normal	+0,1	+7,2
3	Iratí en Itoiz	0,2	Mínima 5 años	359,4	Normal	+1,4	+8,8
4	Salazar en Aspuz	0,0	Mínima 5 años	152,4	Normal	+2,1	+11,1
5	Aragón en E. de Yesa	62,0	Mínima 5 años	721,5	Normal	+13,3	+43,7
6	Gállego en E. de Búbal	75,7	Mínima 5 años	231,0	Muy alta	+11,9	+16,3
7	Gállego en Sabiñánigo	18,3	Mínima 5 años	361,8	Alta	+4,8	+12,0
8	Ara en Boltaña	64,5	Normal	281,4	Muy alta	+14,0	+24,6
9	Cinca en Escalona	126,3	Baja	595,4	Máxima 5 años	+18,7	+26,0
10	Ésera en Campo	125,8	Alta	298,1	Máxima 5 años	+15,4	+9,8
11	Ésera en Emb. Barasona	20,7	Normal	369,0	Muy alta	+5,0	+20,9
12	Garona en Bossòst	76,9	Baja	137,2	Alta	+12,8	+5,0
13	Garona en Torán	9,8	Baja	36,4	Alta	+3,4	+2,2
14	N. Ribagorzana Pont de Suert	61,2	Baja	210,3	Muy alta	+15,1	+11,0
15	Pallaresa en E. de Talárn	126,4	Muy baja	321,3	Alta	+39,9	+25,9
16	Valira en Seo D'Urgel	57,5	Mínima 5 años	71,8	Normal	+14,2	+5,1
17	Segre en Seo D'Urgel	50,6	Muy baja	146,2	Alta	+24,4	+18,0
TOTALES	Total cuenca del Ebro (Pirineo + C. Cantábrica):	790,1	Muy baja	4.597,4	Alta	+181,3	+245,9
	Total cuenca del Garona (hasta frontera Francia):	86,7	Baja	173,6	Alta	+16,2	+7,2
	Total Demarcación (Cuenca del Ebro + Garona):	876,8	Muy baja	4.771,0	Alta	+197,5	+253,1
Agrupado por ríos	Cabecera del Ebro y Nela (1+2):	0,9	Muy baja	477,7	Normal	+1,2	+12,7
	Aragón, Iratí y Salazar (3+4+5):	62,2	Mínima 5 años	1.233,3	Normal	+16,8	+63,6
	Gállego (6+7)	94,0	Mínima 5 años	592,8	Muy alta	+16,7	+28,4
	Ara, Cinca y Ésera (8+9+10+11):	337,4	Normal	1.544,0	Muy alta	+53,1	+81,3
	Garona hasta frontera con Francia (12+13):	86,7	Baja	173,6	Alta	+16,2	+7,2
	N. Ribagorzana hasta Pont de Suert (14):	61,2	Baja	210,3	Muy alta	+15,1	+11,0
	N. Pallaresa hasta E. de Talárn (15):	126,4	Muy baja	321,3	Alta	+39,9	+25,9
Segre aguas abajo de Seo D'Urgel (16+17):	108,1	Muy baja	218,0	Normal	+38,6	+23,1	

(1) Las Aportaciones son el volumen total de agua que ha llegado a los embalses o puntos de cierre de las cuencas nivales desde el inicio del año hidrológico (1 de octubre)

(2) Obtenida a partir de las previsiones HRES.IFS (ECMWF)

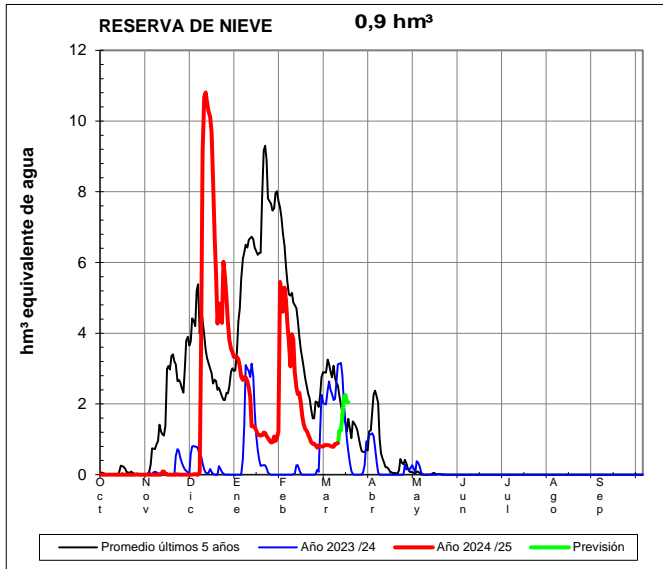
(3) Valoración del dato actual respecto de las mismas fechas de los 5 años anteriores (percentil estadístico)



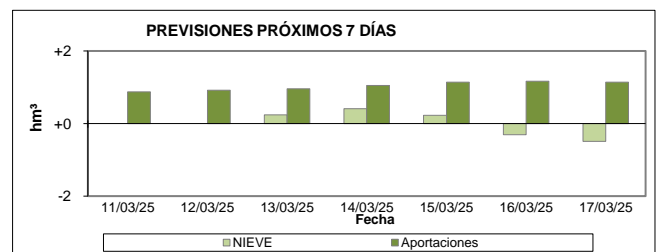
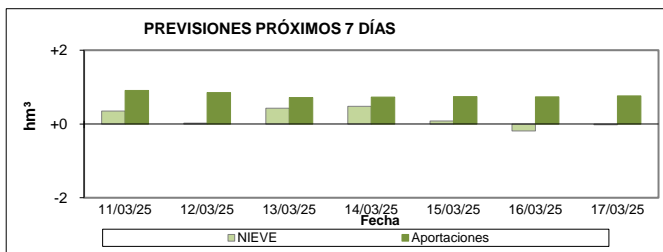
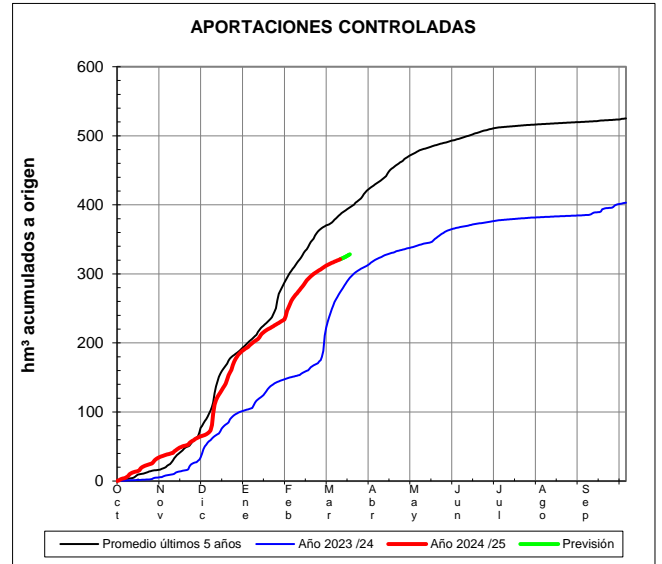
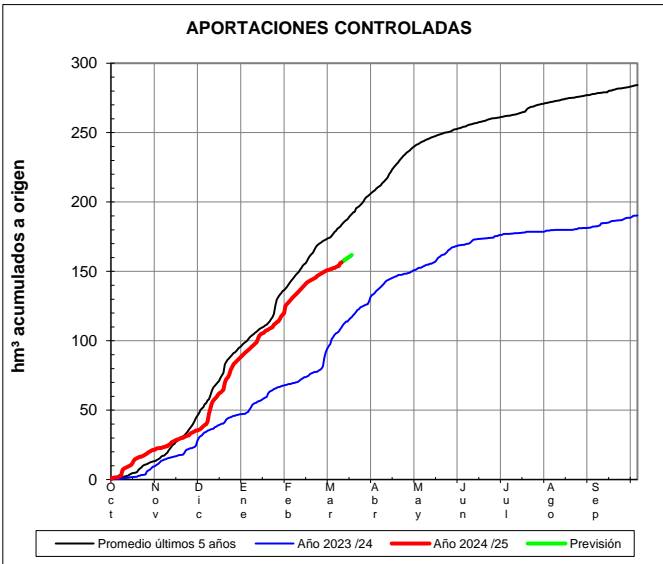
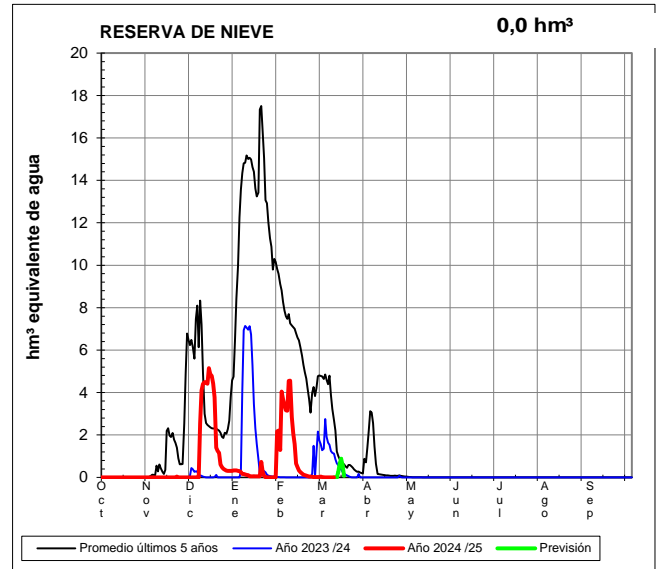
EVOLUCIÓN DE LA RESERVA DE NIEVE Y DE LAS APORTACIONES EN LAS SUBCUENCAS NIVALES DE LAS VERTIENTES CANTÁBRICA Y PIRENAICA DE LA DEMARCACIÓN HIDROGRÁFICA DEL EBRO

Fecha del informe: 10/03/2025

EBRO EN E. DEL EBRO



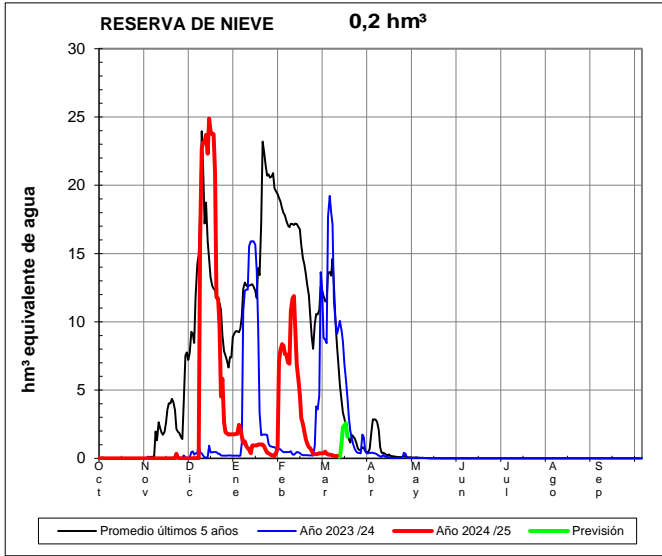
NELA EN TRASPADERNE



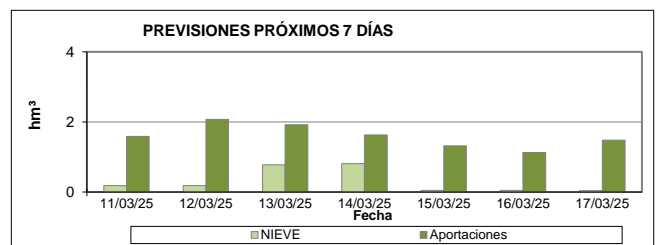
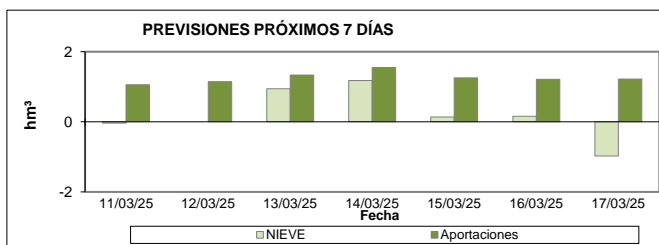
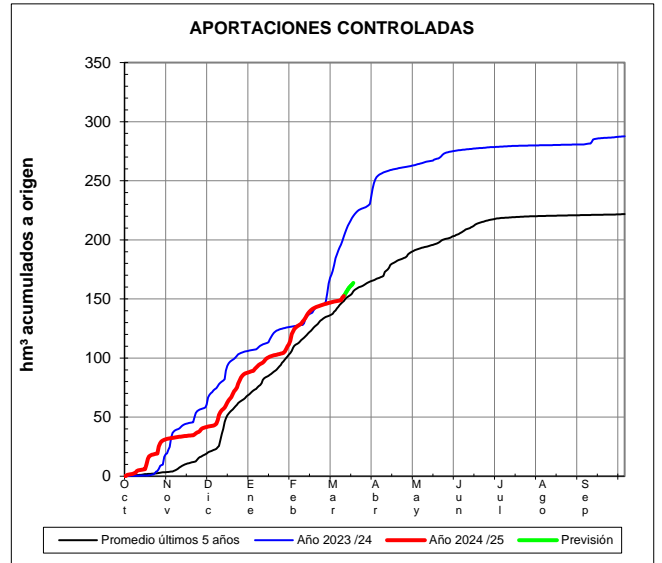
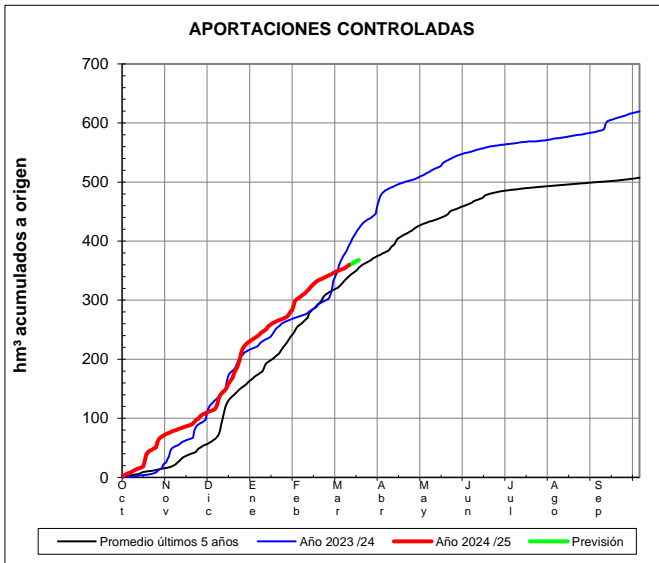
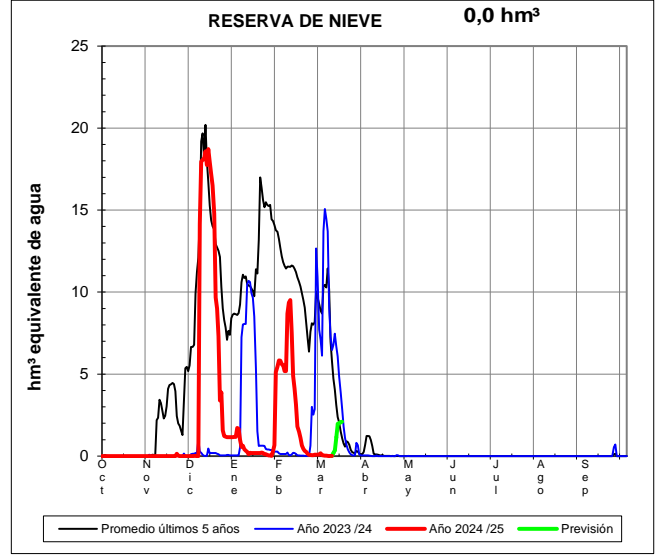
EVOLUCIÓN DE LA RESERVA DE NIEVE Y DE LAS APORTACIONES EN LAS SUBCUENCAS NIVALES DE LAS VERTIENTES CANTÁBRICA Y PIRENAICA DE LA DEMARCACIÓN HIDROGRÁFICA DEL EBRO

Fecha del informe: 10/03/2025

IRATI EN ITOIZ



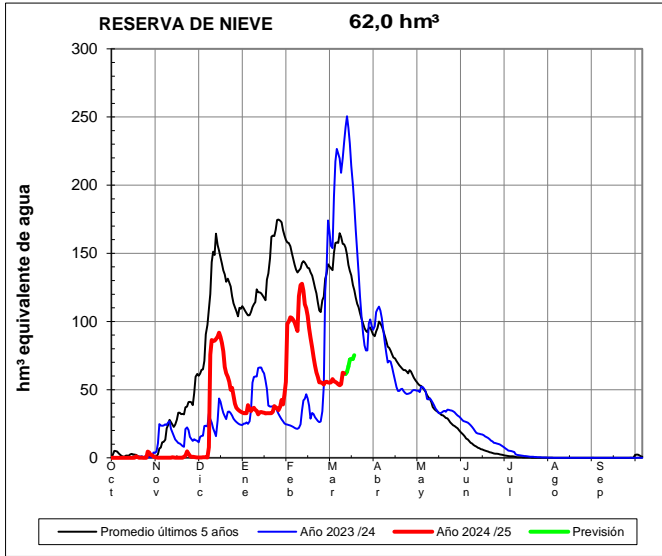
SALAZAR EN ASPURZ



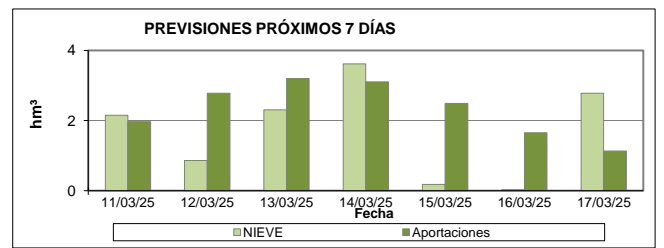
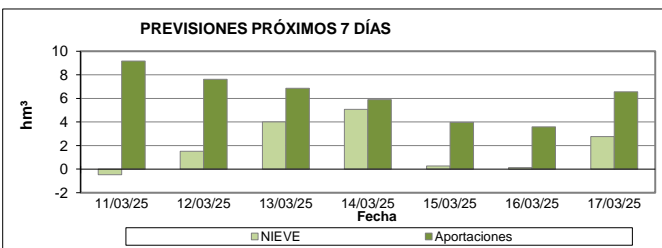
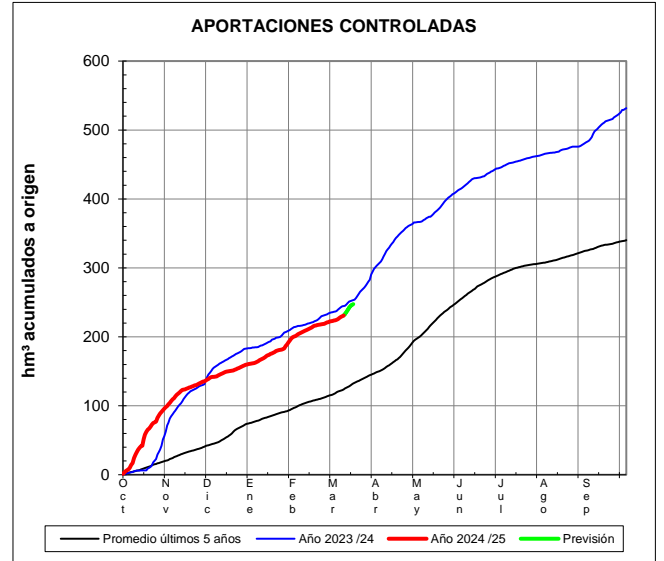
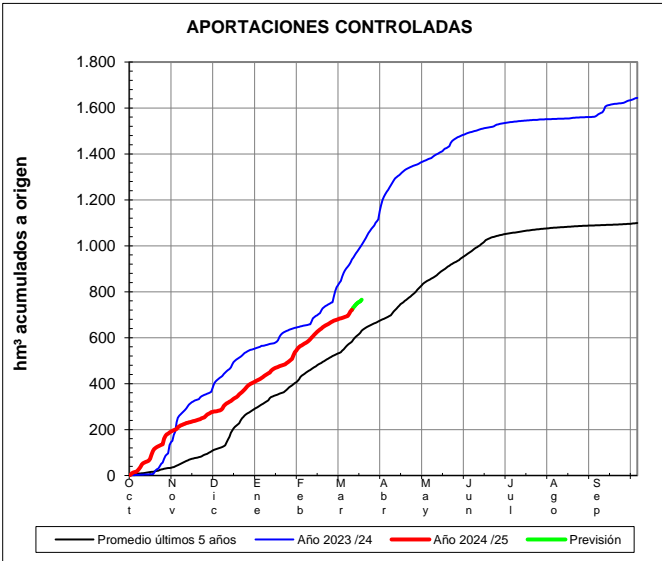
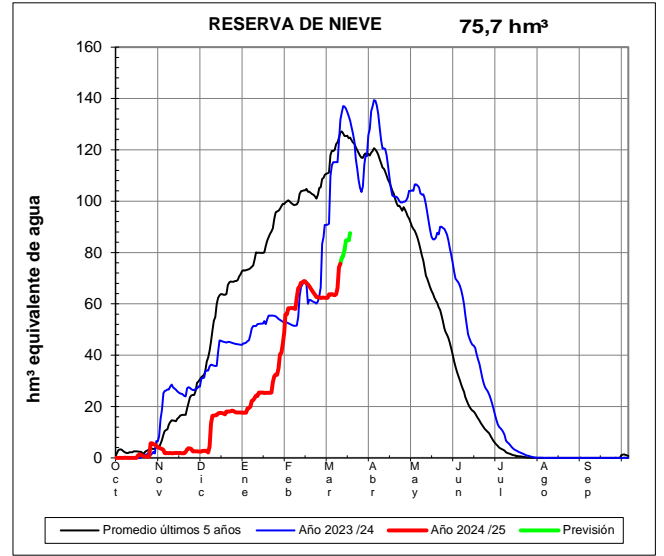
EVOLUCIÓN DE LA RESERVA DE NIEVE Y DE LAS APORTACIONES EN LAS SUBCUENCAS NIVALES DE LAS VERTIENTES CANTÁBRICA Y PIRENAICA DE LA DEMARCACIÓN HIDROGRÁFICA DEL EBRO

Fecha del informe: 10/03/2025

ARAGÓN EN E. DE YESA



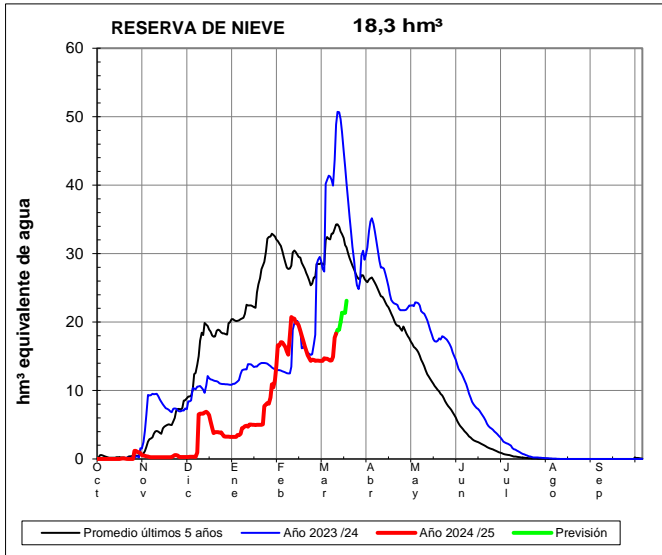
GÁLLEGO EN E. DE BÚBAL



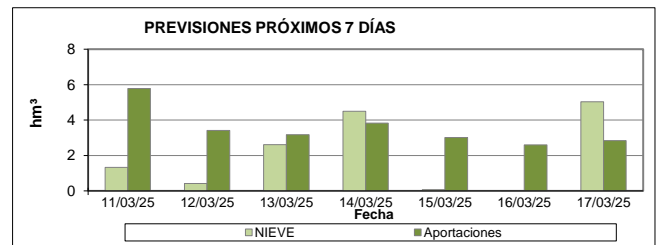
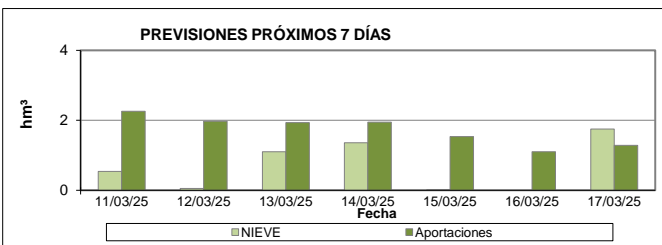
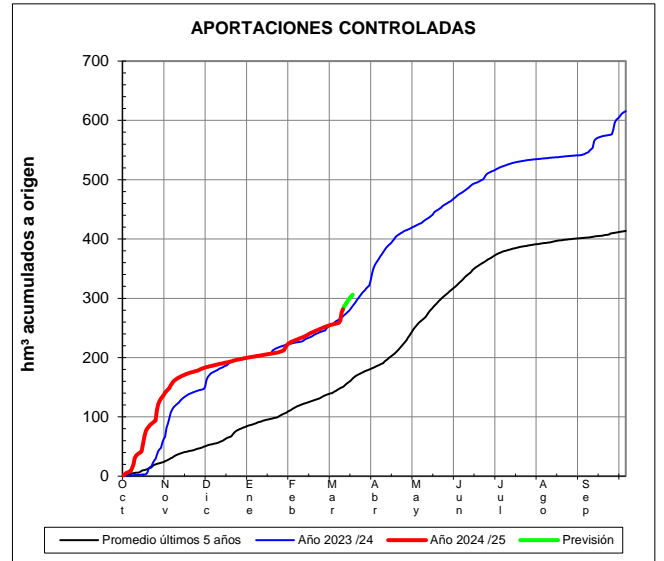
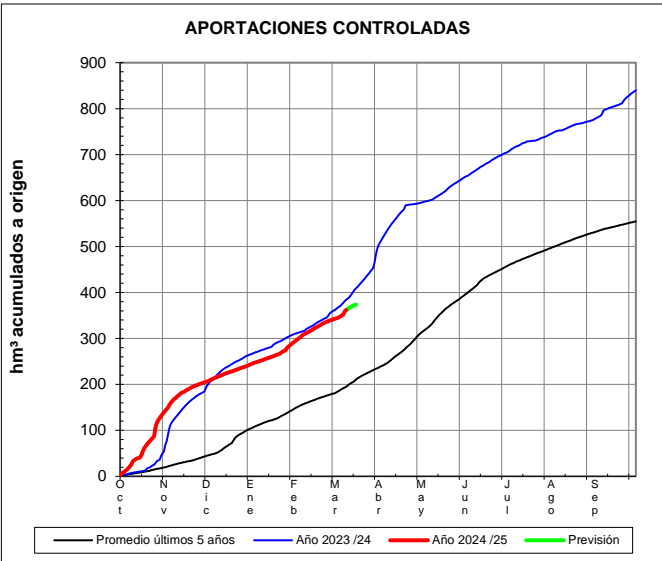
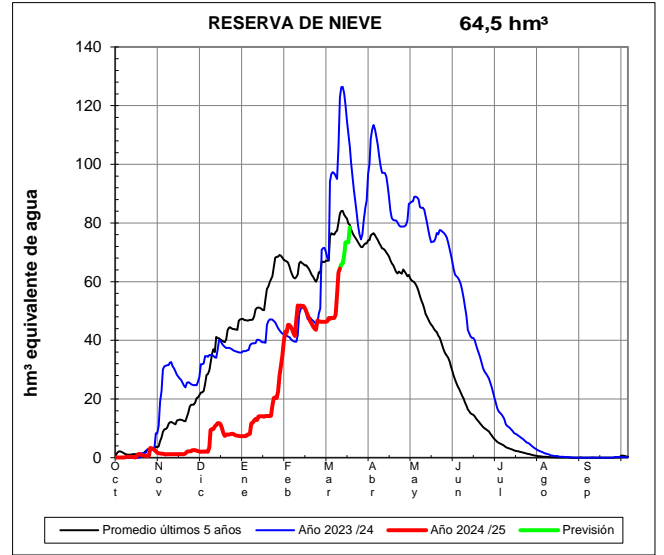
EVOLUCIÓN DE LA RESERVA DE NIEVE Y DE LAS APORTACIONES EN LAS SUBCUENCAS NIVALES DE LAS VERTIENTES CANTÁBRICA Y PIRENAICA DE LA DEMARCACIÓN HIDROGRÁFICA DEL EBRO

Fecha del informe: 10/03/2025

GÁLLEGO EN SABIÑÁNIGO



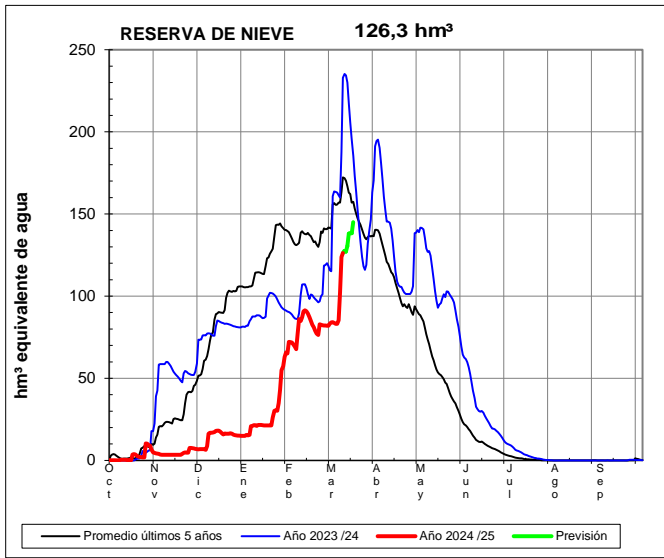
ARA EN BOLTAÑA



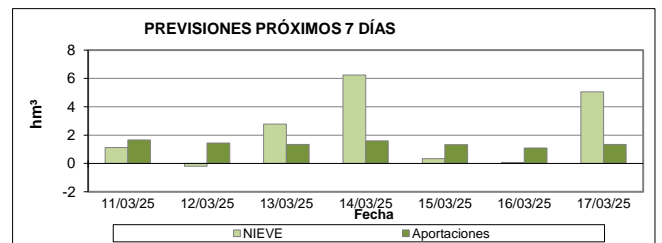
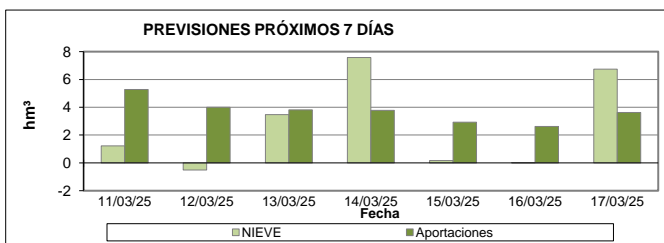
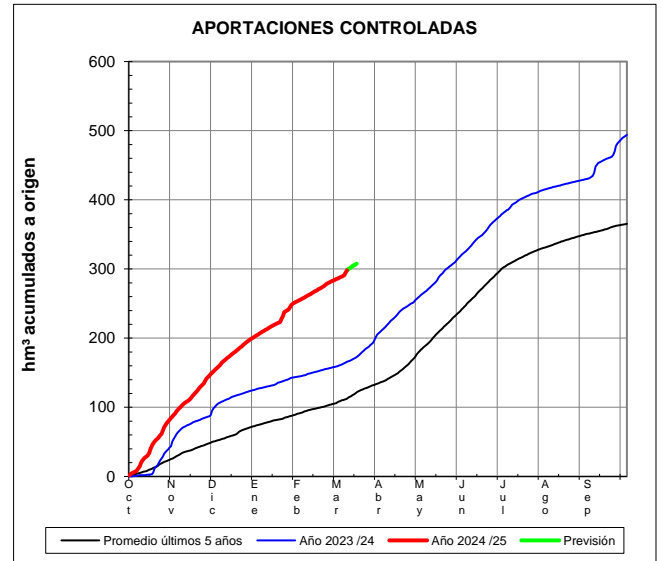
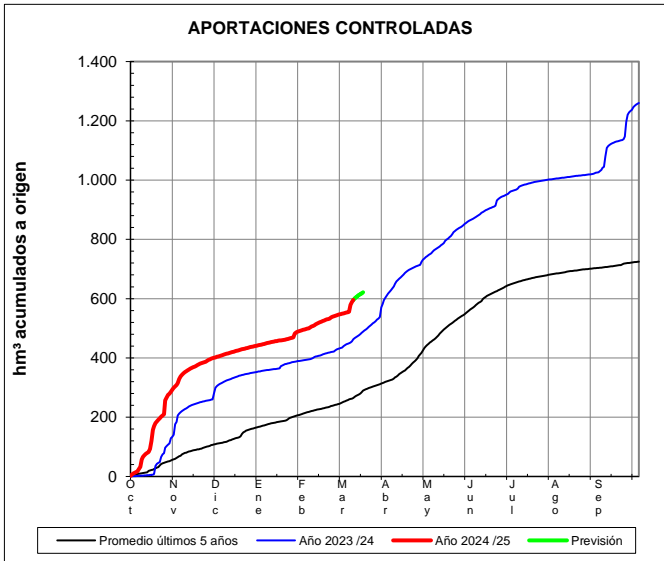
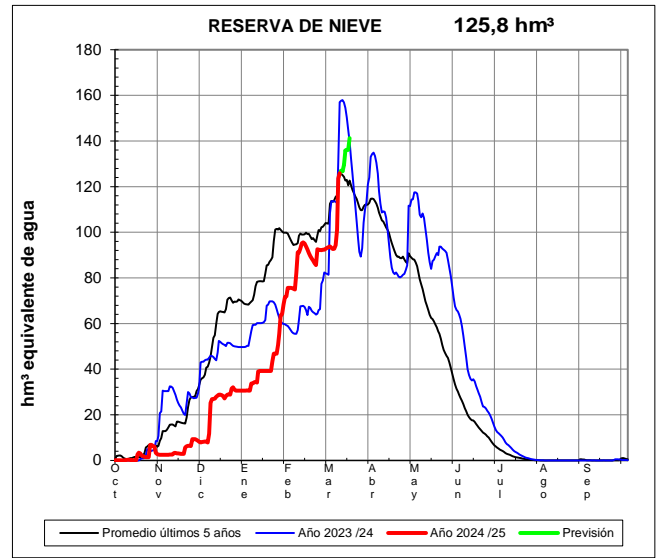
EVOLUCIÓN DE LA RESERVA DE NIEVE Y DE LAS APORTACIONES EN LAS SUBCUENCAS NIVALES DE LAS VERTIENTES CANTÁBRICA Y PIRENAICA DE LA DEMARCACIÓN HIDROGRÁFICA DEL EBRO

Fecha del informe: 10/03/2025

CINCA EN E. DE ESCALONA



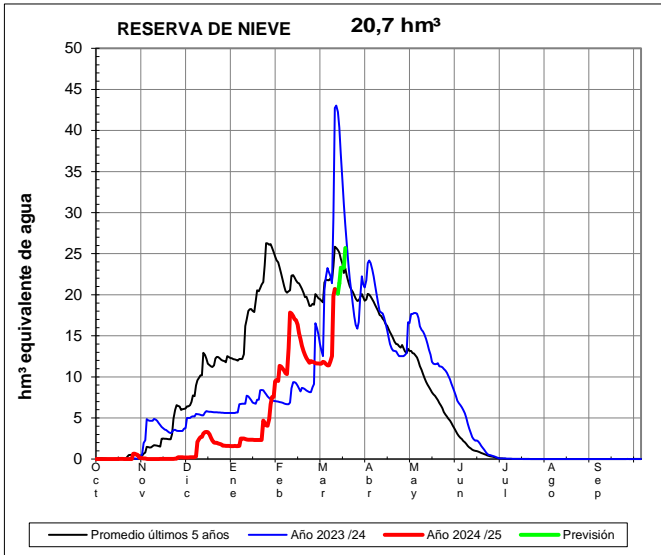
ÉSERA EN CAMPO



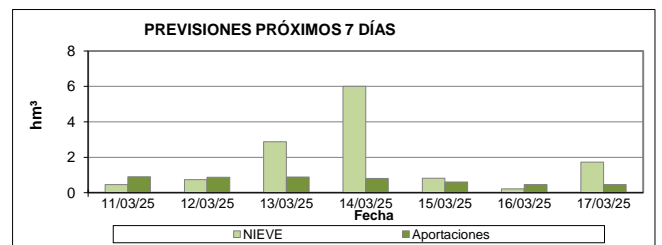
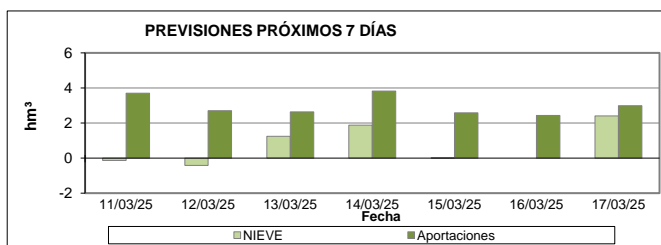
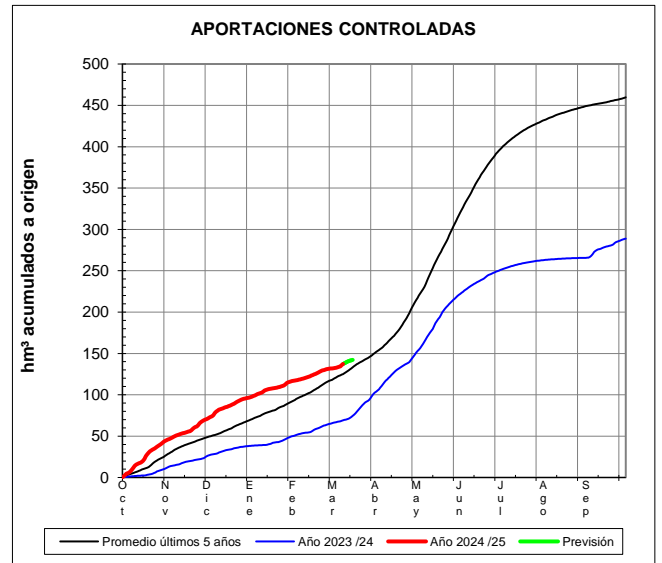
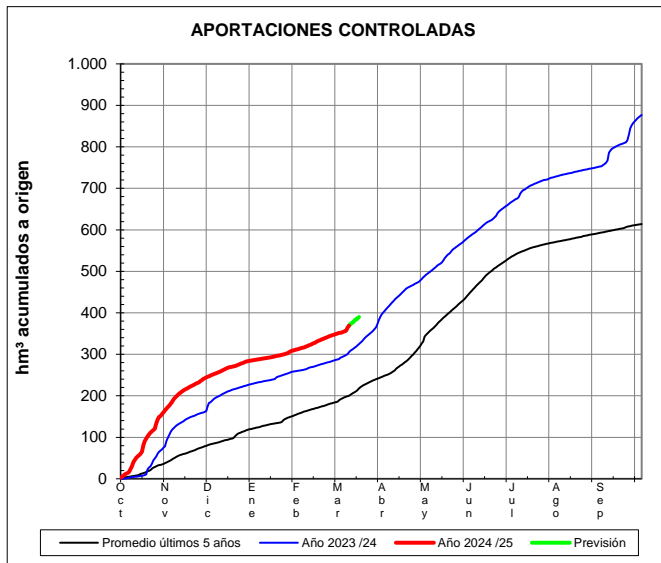
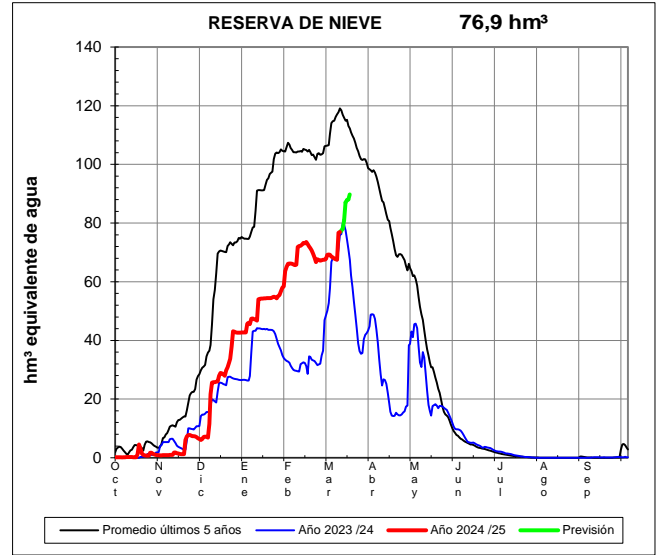
EVOLUCIÓN DE LA RESERVA DE NIEVE Y DE LAS APORTACIONES EN LAS SUBCUENCAS NIVALES DE LAS VERTIENTES CANTÁBRICA Y PIRENAICA DE LA DEMARCACIÓN HIDROGRÁFICA DEL EBRO

Fecha del informe: 10/03/2025

ÉSERA EN E. DE BARASONA



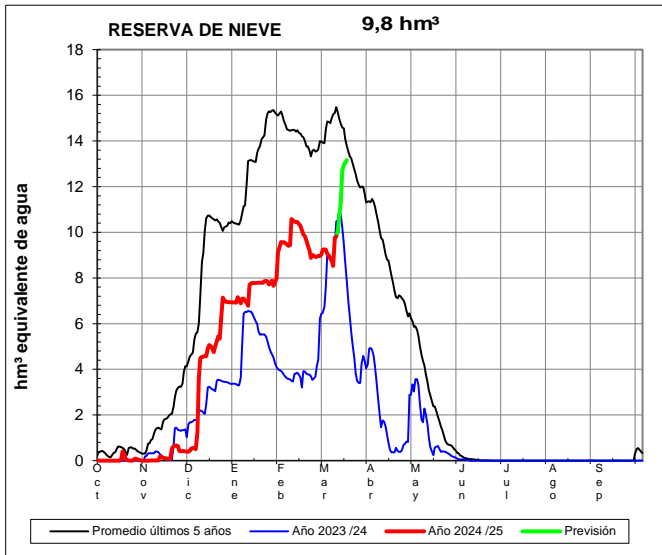
GARONA EN BOSSOST



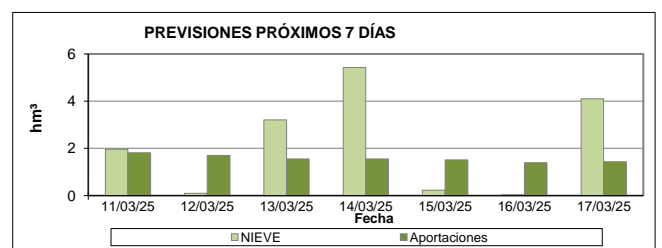
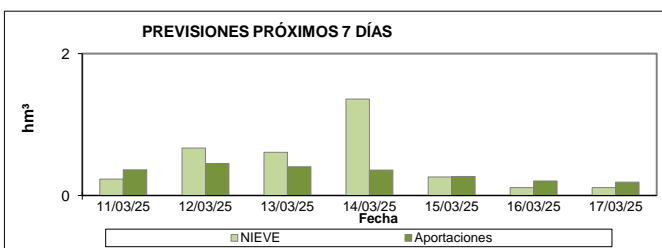
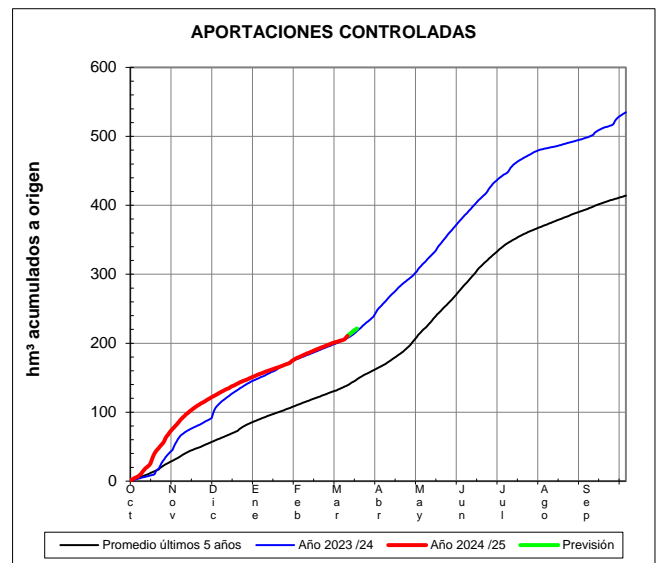
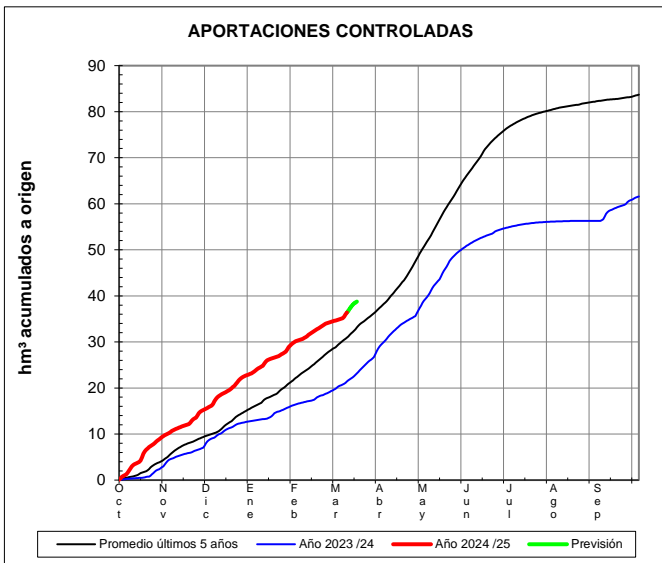
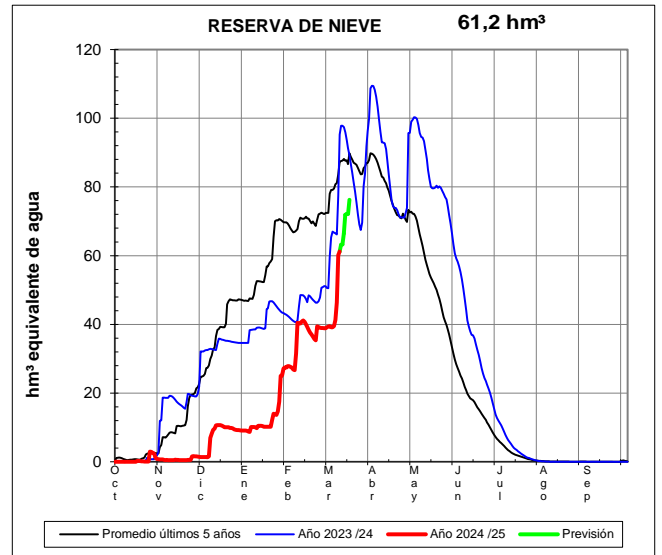
EVOLUCIÓN DE LA RESERVA DE NIEVE Y DE LAS APORTACIONES EN LAS SUBCUENCAS NIVALES DE LAS VERTIENTES CANTÁBRICA Y PIRENAICA DE LA DEMARCACIÓN HIDROGRÁFICA DEL EBRO

Fecha del informe: 10/03/2025

GARONA EN TORÁN



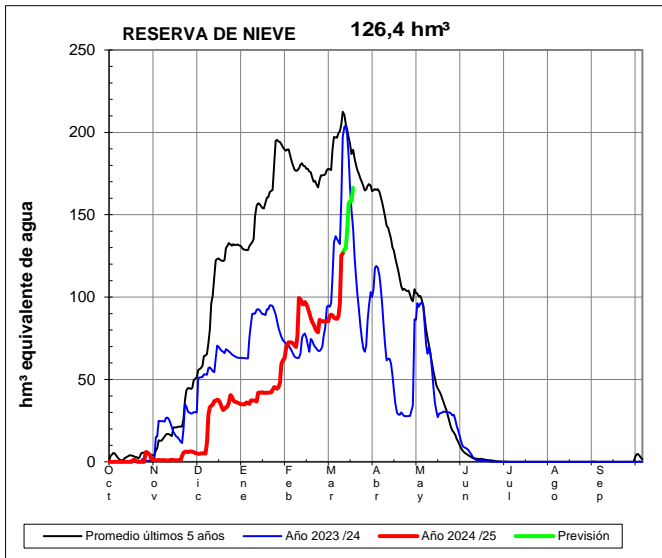
NOGUERA RIBAGORZANA EN PONT DE SUERT



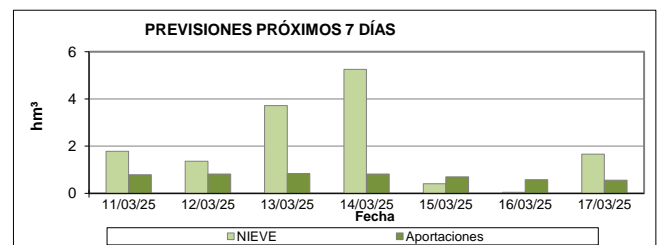
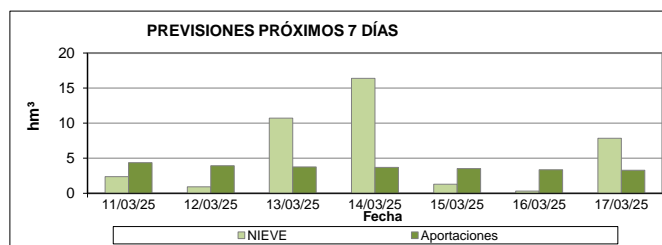
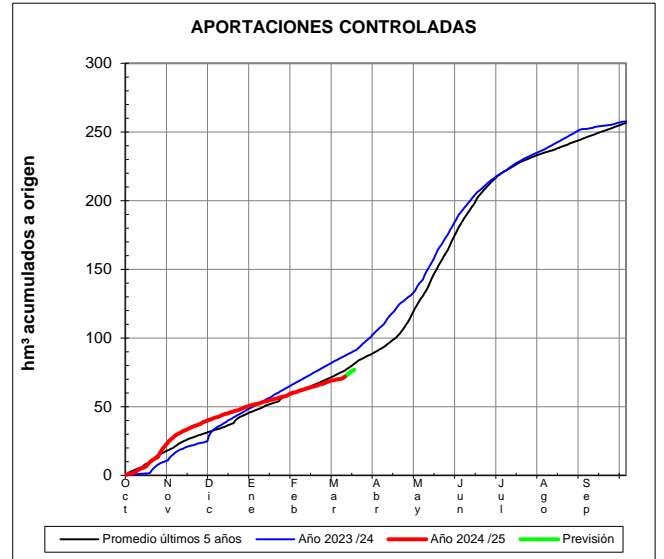
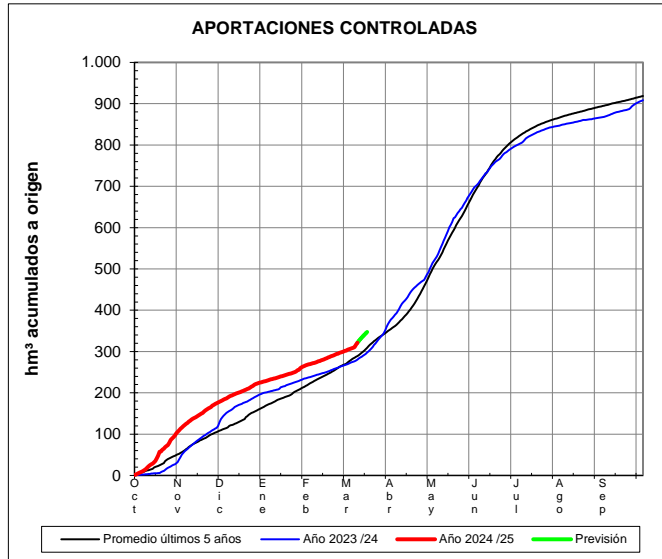
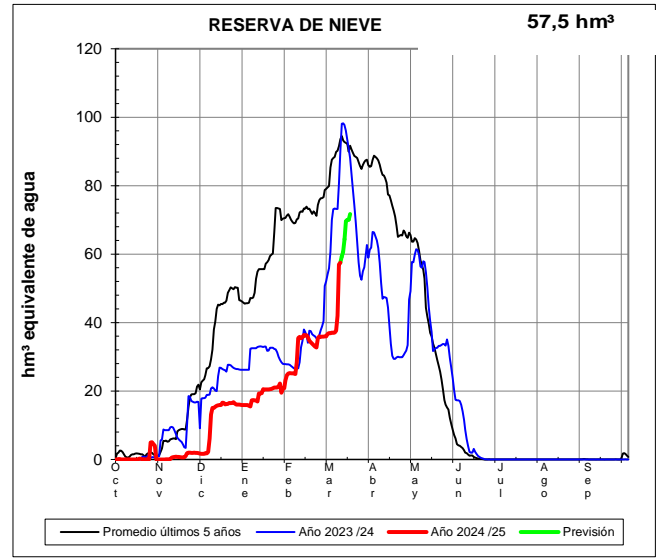
EVOLUCIÓN DE LA RESERVA DE NIEVE Y DE LAS APORTACIONES EN LAS SUBCUENCAS NIVALES DE LAS VERTIENTES CANTÁBRICA Y PIRENAICA DE LA DEMARCACIÓN HIDROGRÁFICA DEL EBRO

Fecha del informe: 10/03/2025

NOGUERA PALLARESA EN E. DE TALARN



VALIRA EN SEO D'URGEL



EVOLUCIÓN DE LA RESERVA DE NIEVE Y DE LAS APORTACIONES EN LAS SUBCUENCAS NIVALES DE LAS VERTIENTES CANTÁBRICA Y PIRENAICA DE LA DEMARCACIÓN HIDROGRÁFICA DEL EBRO

Fecha del informe: 10/03/2025

SEGRE EN SEO D'URGEL

