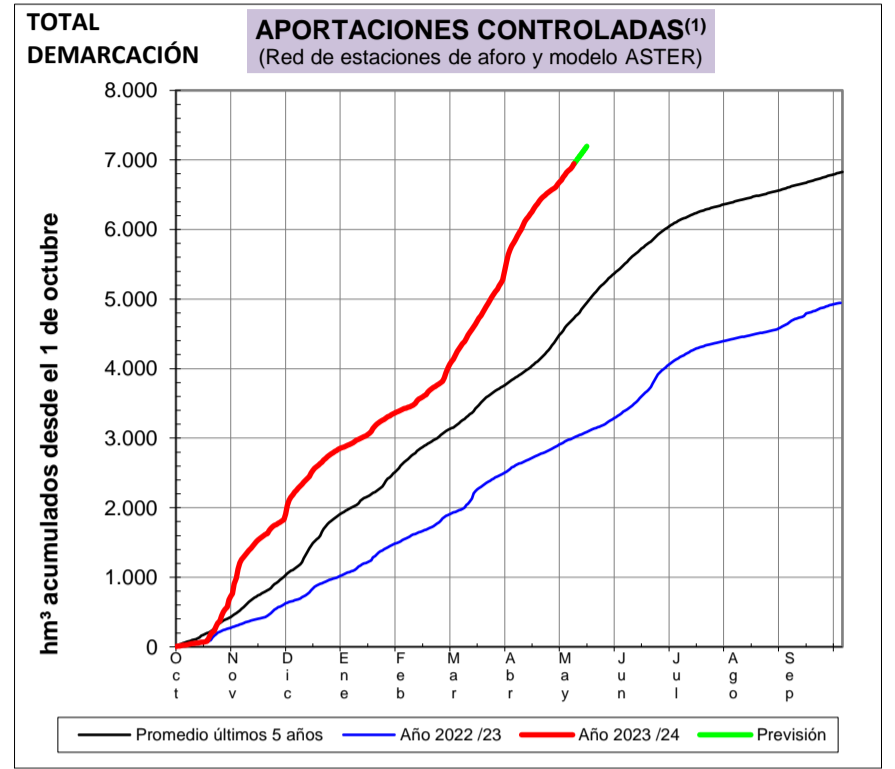
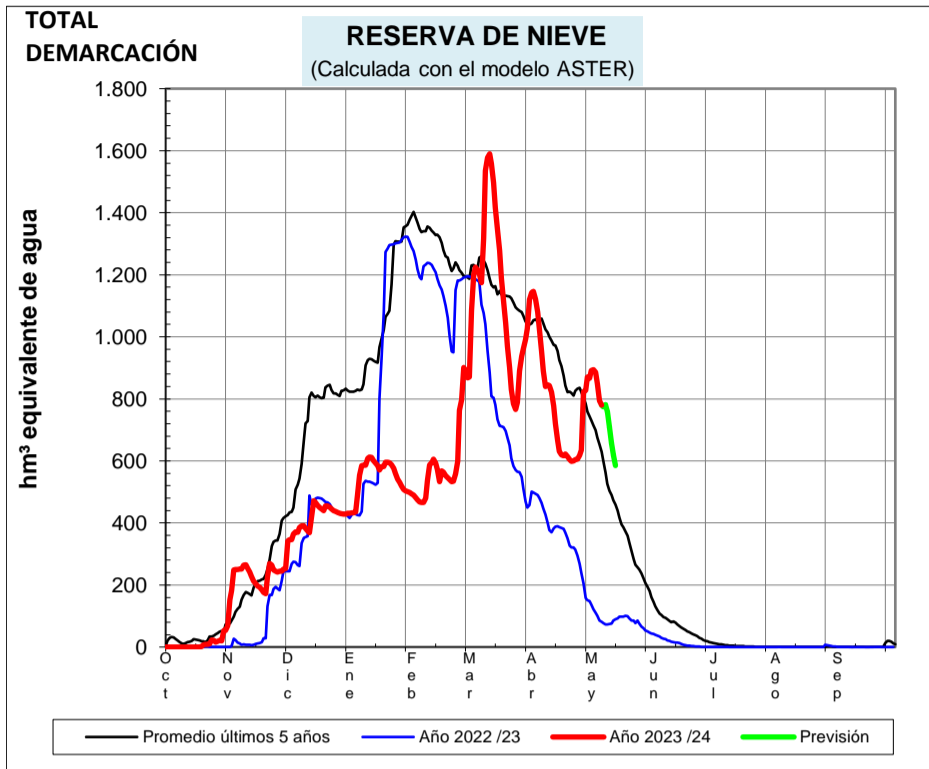


EVOLUCIÓN DE LA RESERVA DE NIEVE Y DE LAS APORTACIONES EN LAS SUBCUENCAS NIVALES DE LAS VERTIENTES CANTÁBRICA Y PIRENAICA DE LA DEMARCACIÓN HIDROGRÁFICA DEL EBRO

Fecha del informe: 06/05/2024

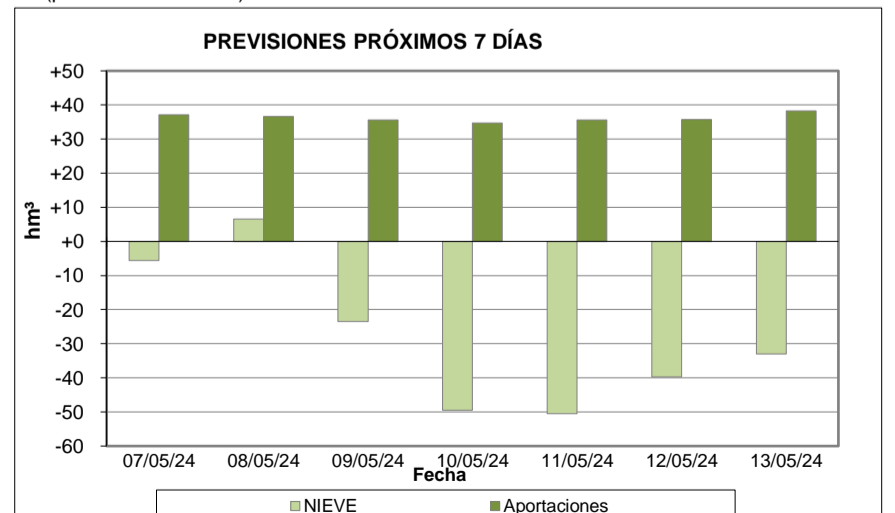
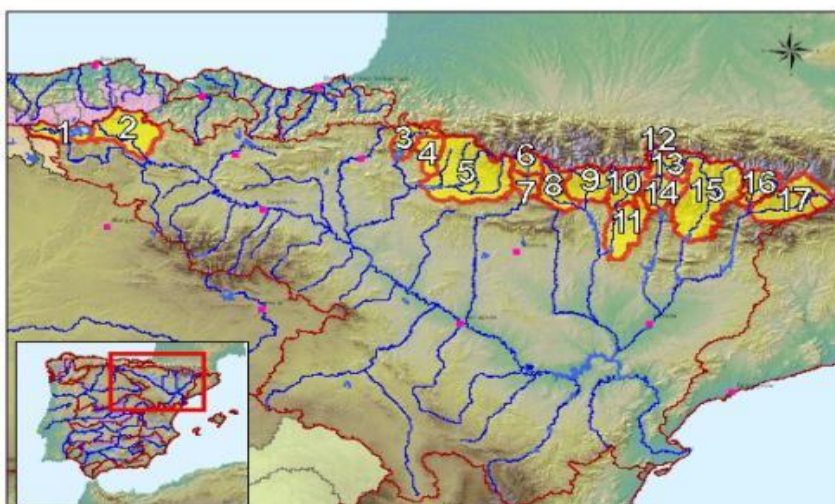


CUENCAS NIVALES			ESTADO A FECHA: 06/05/2024				⁽²⁾ VARIACIONES PREVISTAS A 7 DÍAS	
Nº	Pto. de control	RESERVA DE NIEVE		APORTACIONES ⁽¹⁾		NIEVE	APORTACIÓN	
		(hm³)	Comparativa ⁽³⁾	(hm³)	Comparativa ⁽³⁾	(hm³)	(hm³)	
1	Embalse del Ebro	0,0	Normal	154,3	Baja	+0,0	+6,1	
2	Nela en Trespaderne	0,0	Normal	342,6	Baja	+0,0	+3,6	
3	Irati en Itoiz	0,0	Normal	519,3	Máxima 5 años	+0,0	+11,0	
4	Salazar en Aspuz	0,0	Normal	265,2	Máxima 5 años	+0,0	+2,5	
5	Aragón en E. de Yesa	42,8	Normal	1.387,2	Máxima 5 años	-12,2	+32,3	
6	Gállego en E. de Búbal	102,6	Muy alta	369,3	Máxima 5 años	-19,8	+14,6	
7	Gállego en Sabiñánigo	21,3	Máxima 5 años	599,4	Máxima 5 años	-2,7	+4,5	
8	Ara en Boltaña	85,2	Máxima 5 años	429,3	Máxima 5 años	-13,0	+10,2	
9	Cinca en Escalona	127,0	Muy alta	763,3	Máxima 5 años	-35,1	+33,0	
10	Ésera en Campo	106,6	Muy alta	268,4	Máxima 5 años	-18,1	+9,8	
11	Ésera en Emb. Barasona	15,7	Muy alta	502,2	Muy alta	-4,3	+14,1	
12	Garona en Bossòst	30,9	Baja	161,7	Baja	-12,4	+17,9	
13	Garona en Torán	1,7	Baja	40,6	Normal	-0,0	+3,3	
14	N. Ribagorzana Pont de Suert	94,6	Alta	320,0	Muy alta	-10,5	+13,1	
15	Pallaresa en E. de Talárn	65,7	Baja	536,8	Alta	-33,1	+42,7	
16	Valira en Seo D'Urgel	56,0	Baja	145,2	Alta	-20,7	+14,6	
17	Segre en Seo D'Urgel	30,1	Baja	137,9	Baja	-13,4	+20,5	
TOTALES	Total cuenca del Ebro (Pirineo + C. Cantábrica):	747,6	Alta	6.740,4	Alta	-182,7	+232,3	
	Total cuenca del Garona (hasta frontera Francia):	32,6	Baja	202,3	Baja	-12,4	+21,2	
	Total Demarcación (Cuenca del Ebro + Garona):	780,2	Alta	6.942,7	Alta	-195,1	+253,5	
Agrupado por ríos	Cabecera del Ebro y Nela (1+2):	0,0	Normal	496,9	Baja	+0,0	+9,7	
	Aragón, Irati y Salazar (3+4+5):	42,8	Normal	2.171,8	Máxima 5 años	-12,2	+45,7	
	Gállego (6+7)	123,9	Muy alta	968,7	Máxima 5 años	-22,5	+19,1	
	Ara, Cinca y Ésera (8+9+10+11):	334,5	Muy alta	1.963,2	Muy alta	-70,4	+67,1	
	Garona hasta frontera con Francia (12+13):	32,6	Baja	202,3	Baja	-12,4	+21,2	
	N. Ribagorzana hasta Pont de Suert (14):	94,6	Alta	320,0	Muy alta	-10,5	+13,1	
	N. Pallaresa hasta E. de Talárn (15):	65,7	Baja	536,8	Alta	-33,1	+42,7	
	Segre aguas abajo de Seo D'Urgel (16+17):	86,1	Baja	283,1	Normal	-34,1	+35,1	

(1) Las Aportaciones son el volumen total de agua que ha llegado a los embalses o puntos de cierre de las cuencas nivales desde el inicio del año hidrológico (1 de octubre)

(2) Obtenida a partir de las previsiones HRES.IFS (ECMWF)

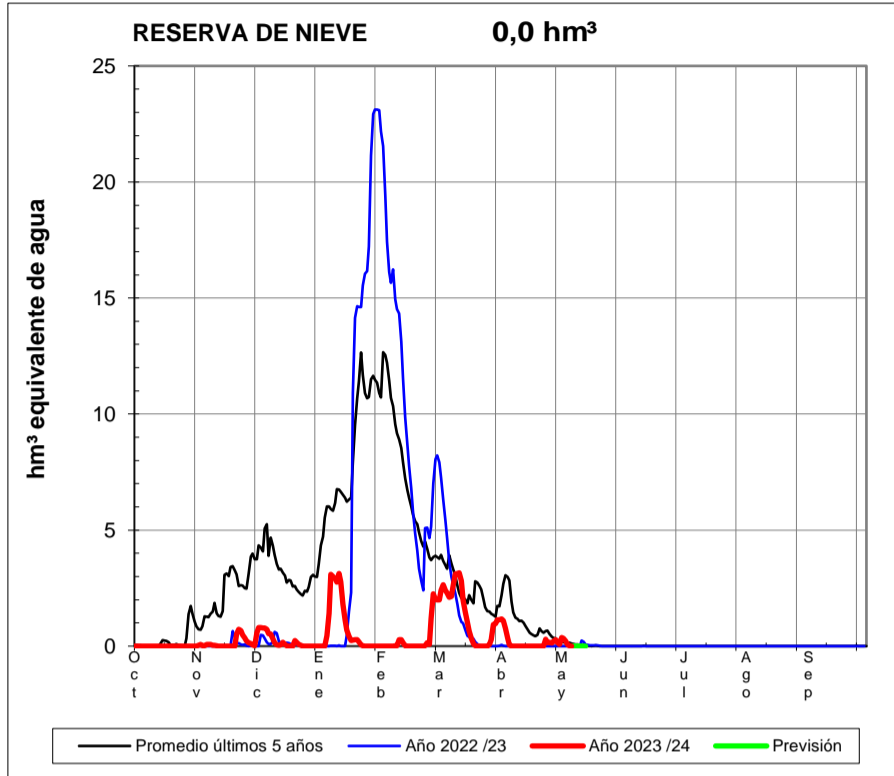
(3) Valoración del dato actual respecto de las mismas fechas de los 5 años anteriores (percentil estadístico)



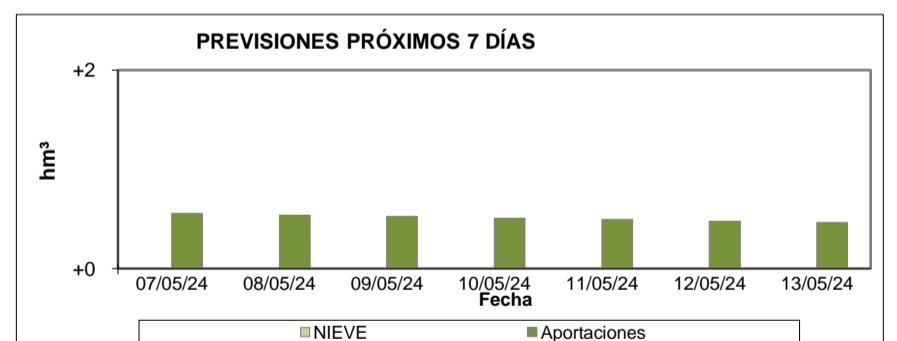
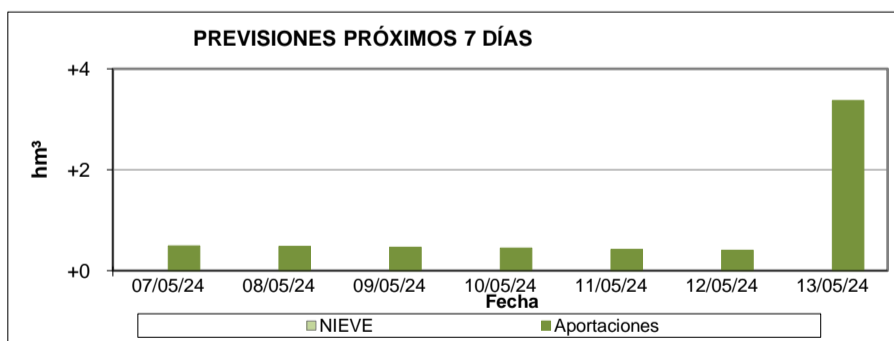
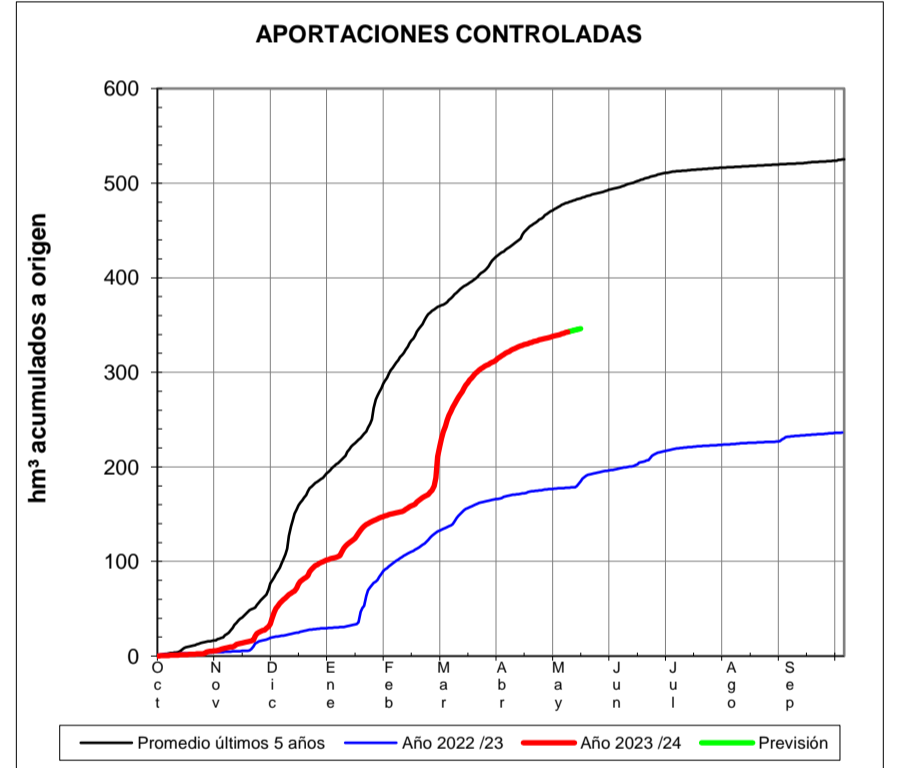
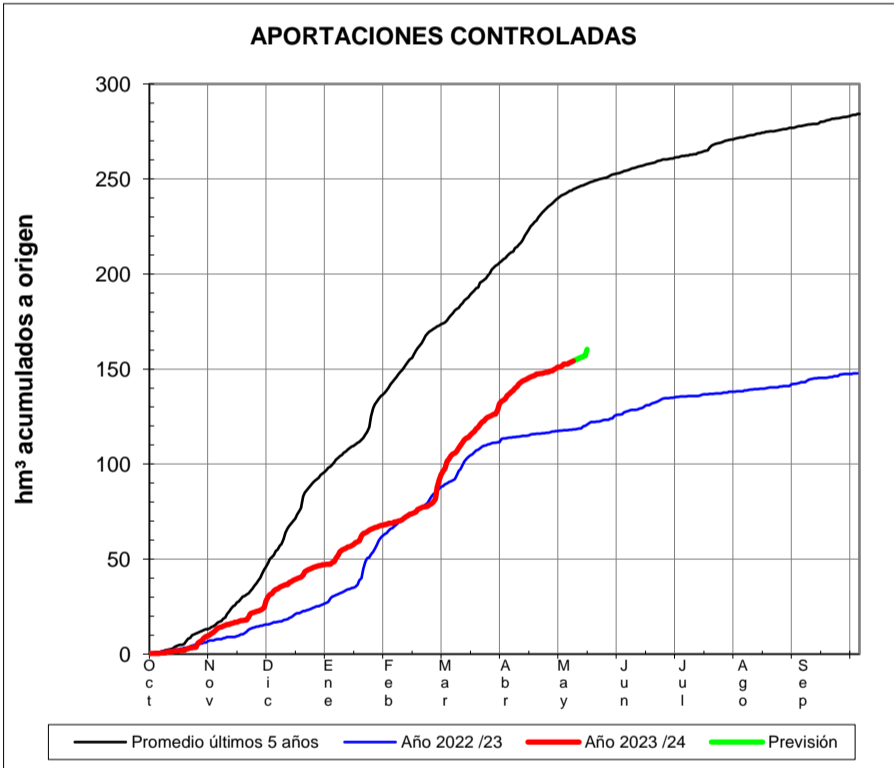
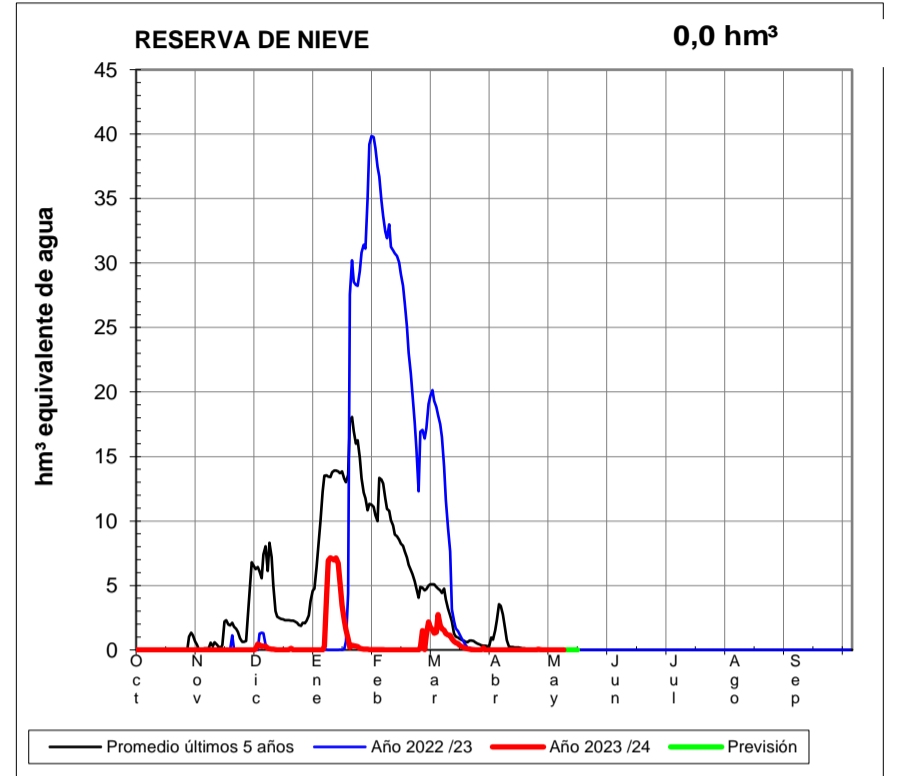
EVOLUCIÓN DE LA RESERVA DE NIEVE Y DE LAS APORTACIONES EN LAS SUBCUENCAS NIVALES DE LAS VERTIENTES CANTÁBRICA Y PIRENAICA DE LA DEMARCACIÓN HIDROGRÁFICA DEL EBRO

Fecha del informe: 06/05/2024

EBRO EN E. DEL EBRO



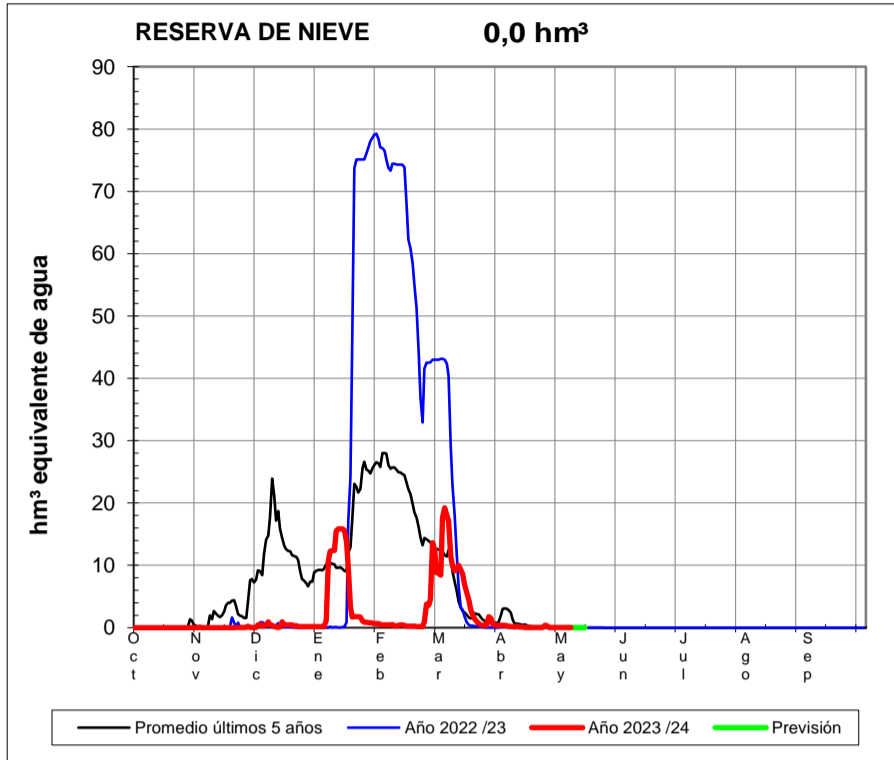
NELA EN TRASPADERNE



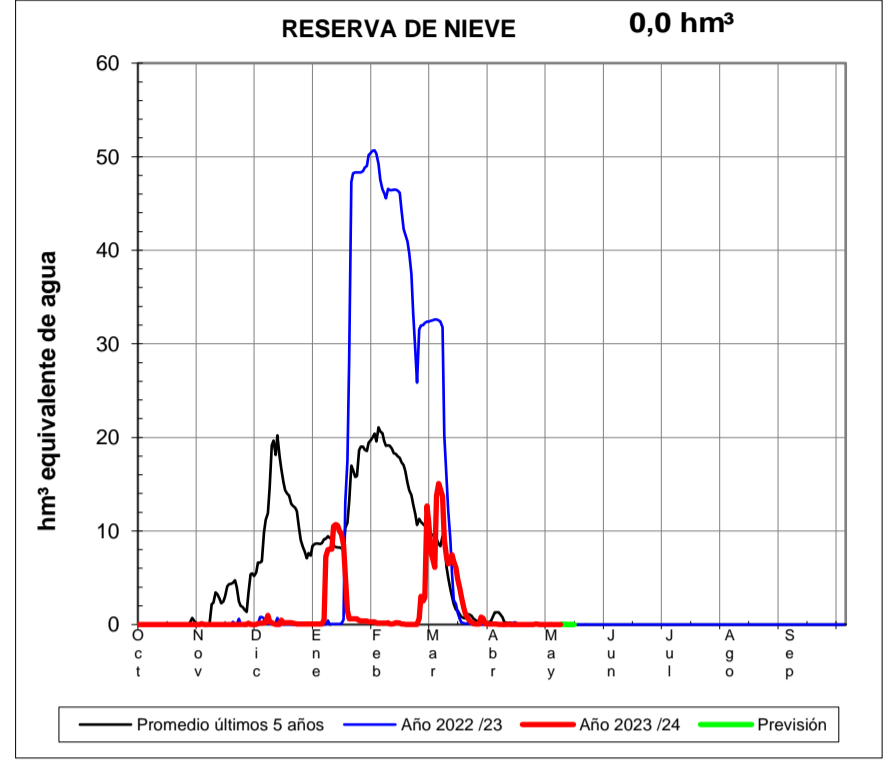
EVOLUCIÓN DE LA RESERVA DE NIEVE Y DE LAS APORTACIONES EN LAS SUBCUENCAS NIVALES DE LAS VERTIENTES CANTÁBRICA Y PIRENAICA DE LA DEMARCACIÓN HIDROGRÁFICA DEL EBRO

Fecha del informe: 06/05/2024

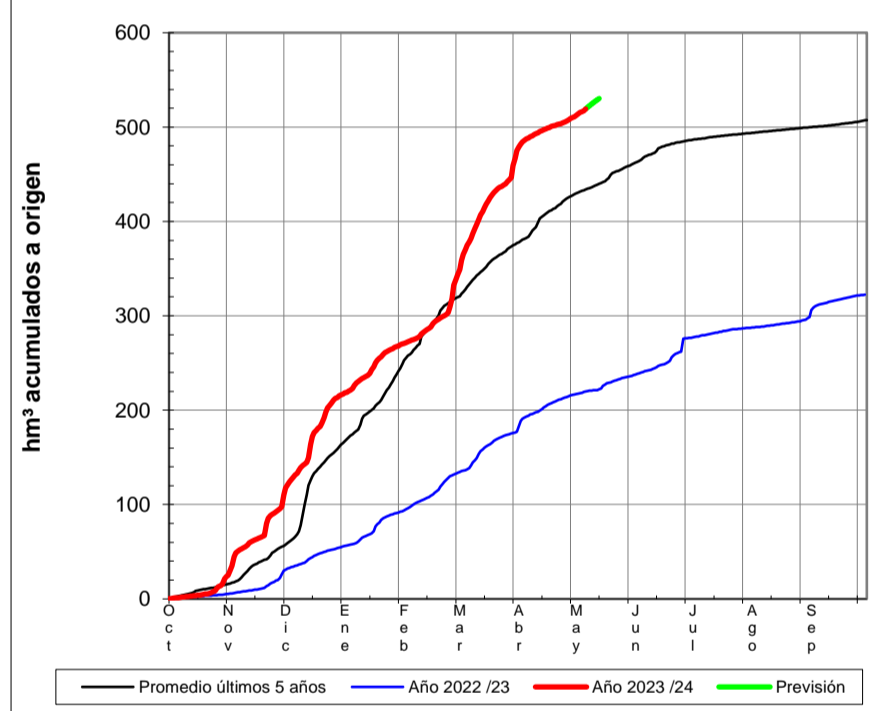
IRATI EN ITOIZ



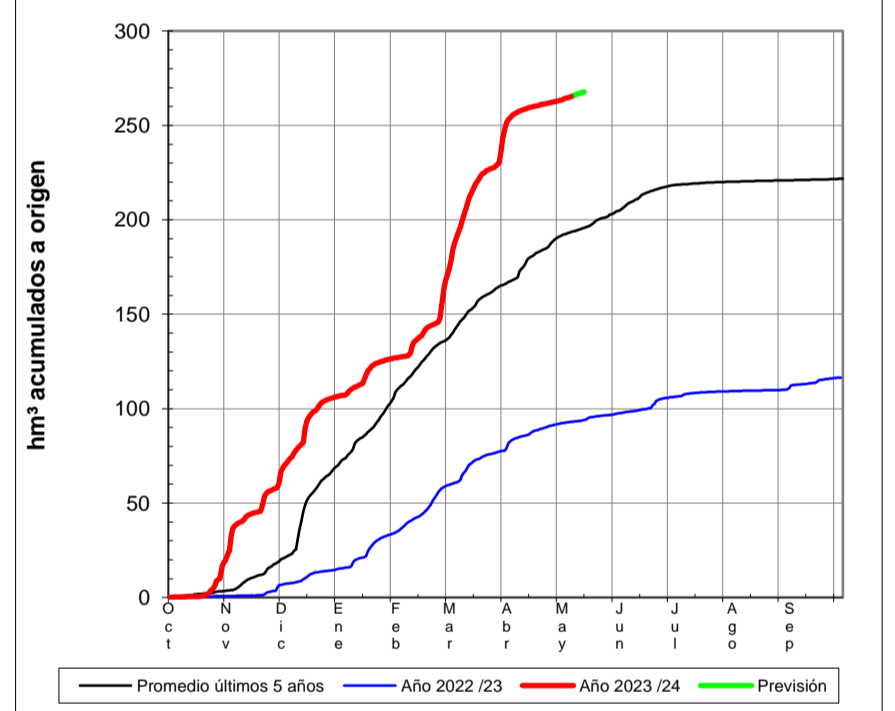
SALAZAR EN ASPURZ



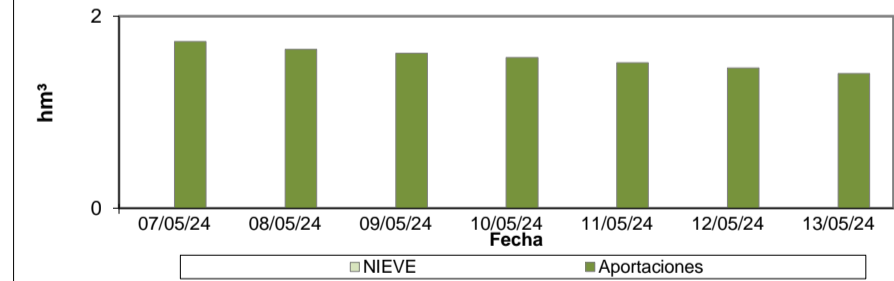
APORTACIONES CONTROLADAS



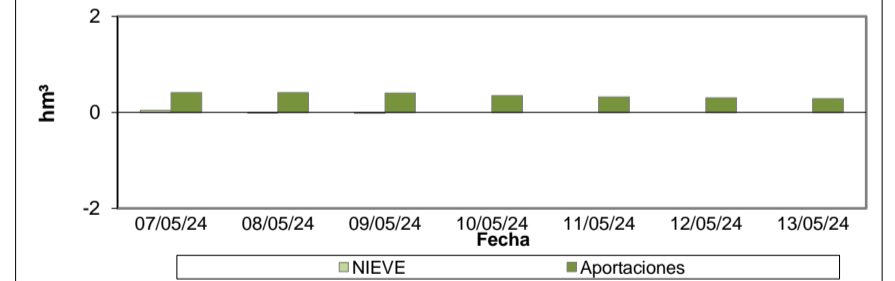
APORTACIONES CONTROLADAS



PREVISIONES PRÓXIMOS 7 DÍAS



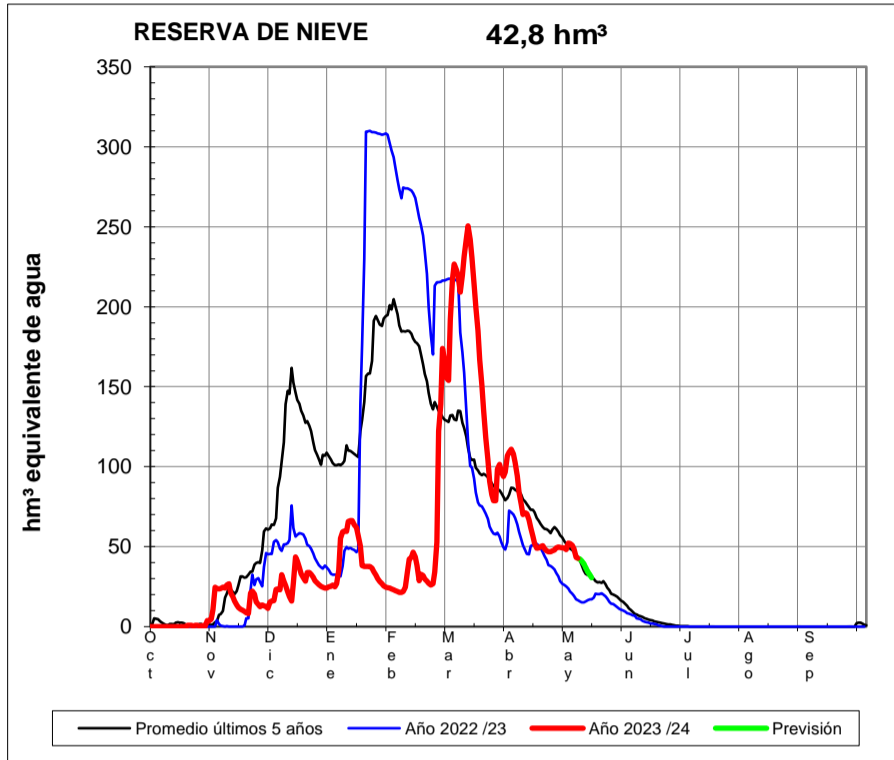
PREVISIONES PRÓXIMOS 7 DÍAS



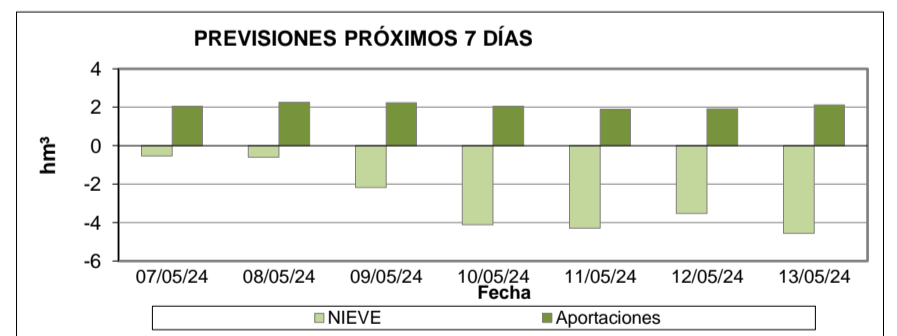
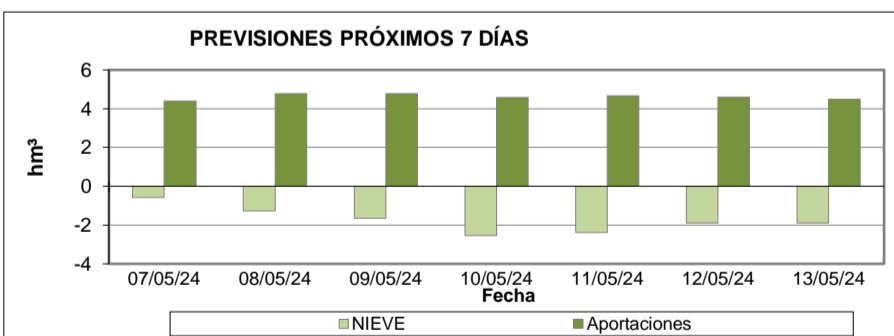
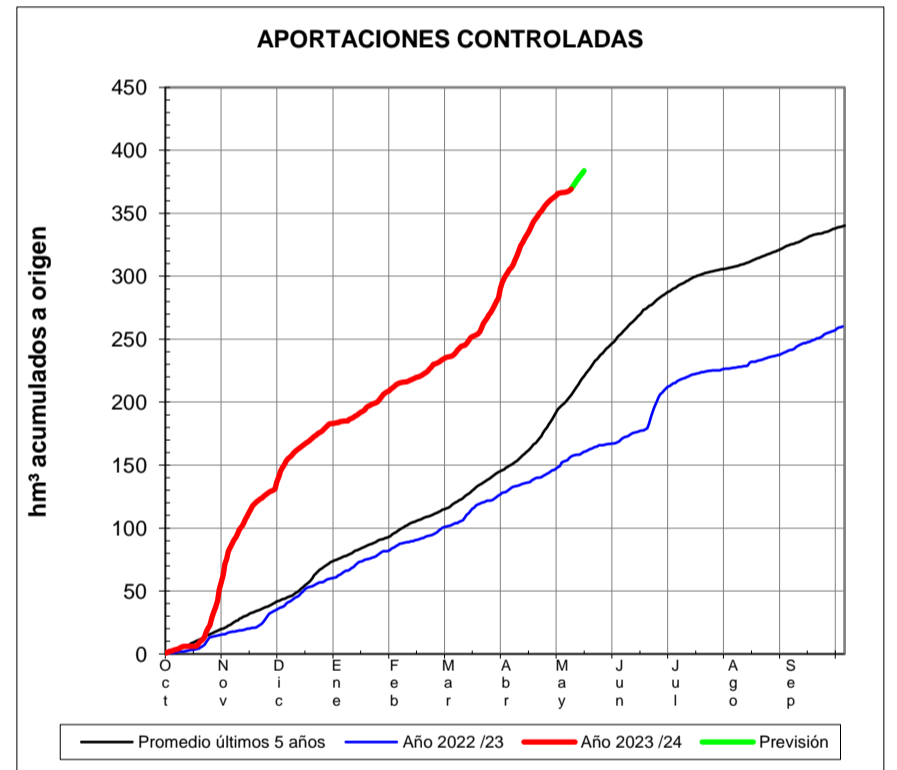
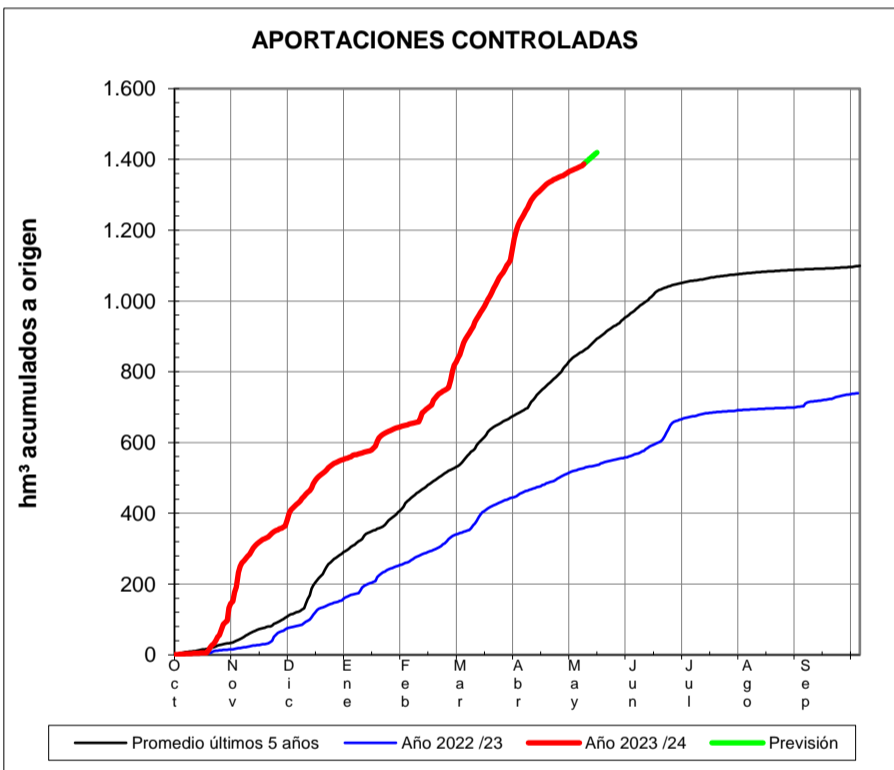
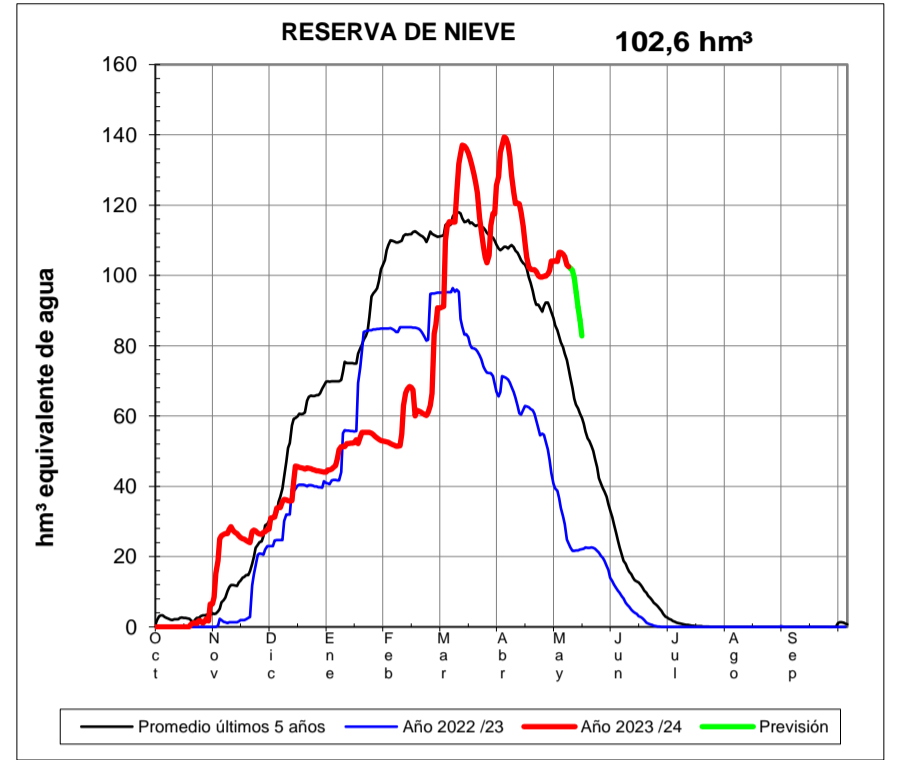
EVOLUCIÓN DE LA RESERVA DE NIEVE Y DE LAS APORTACIONES EN LAS SUBCUENCAS NIVALES DE LAS VERTIENTES CANTÁBRICA Y PIRENAICA DE LA DEMARCACIÓN HIDROGRÁFICA DEL EBRO

Fecha del informe: 06/05/2024

ARAGÓN EN E. DE YESA



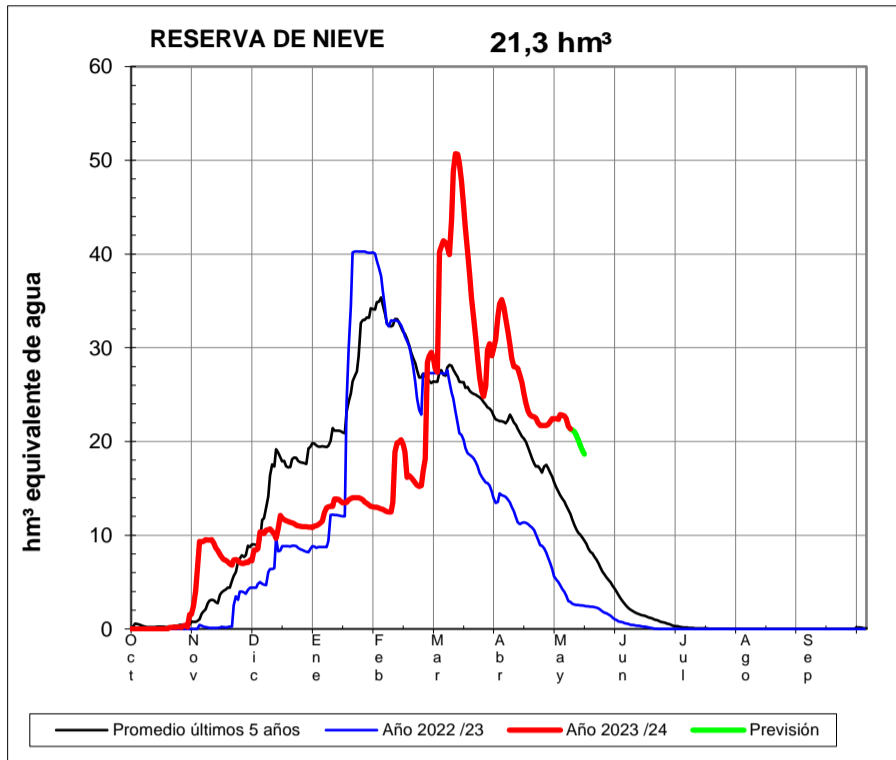
GÁLLEGO EN E. DE BÚBAL



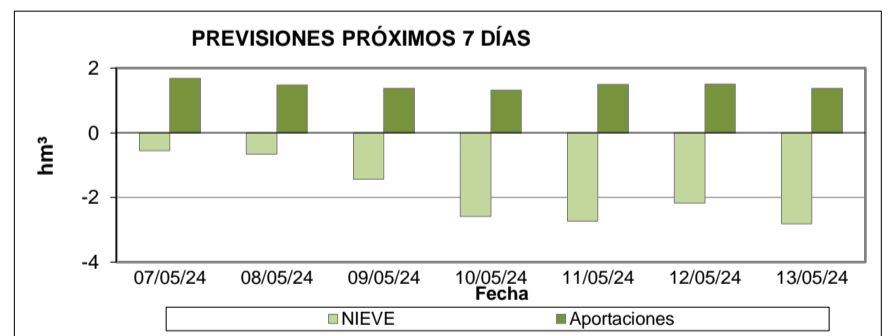
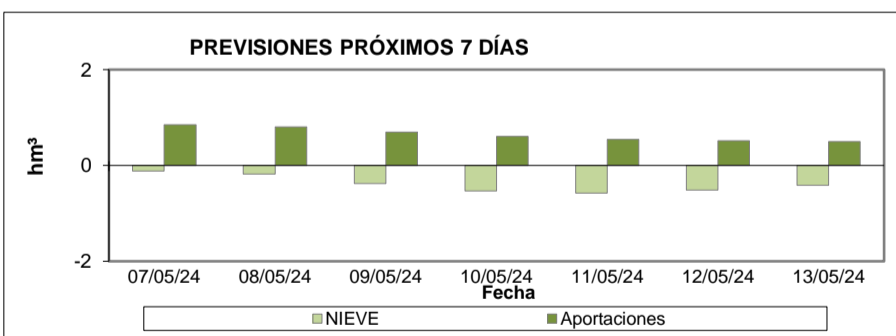
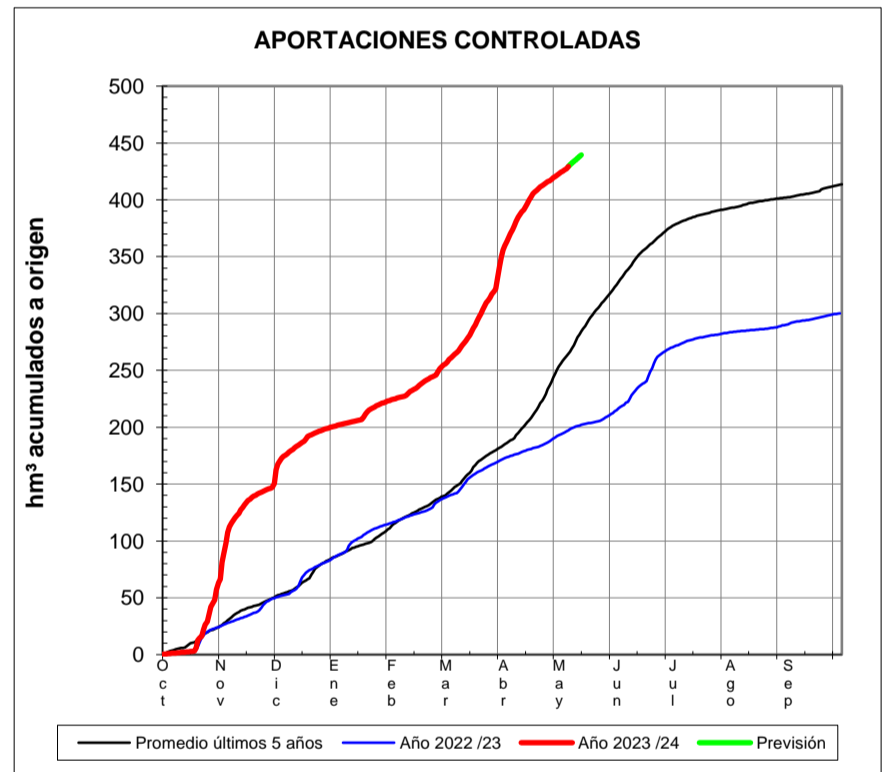
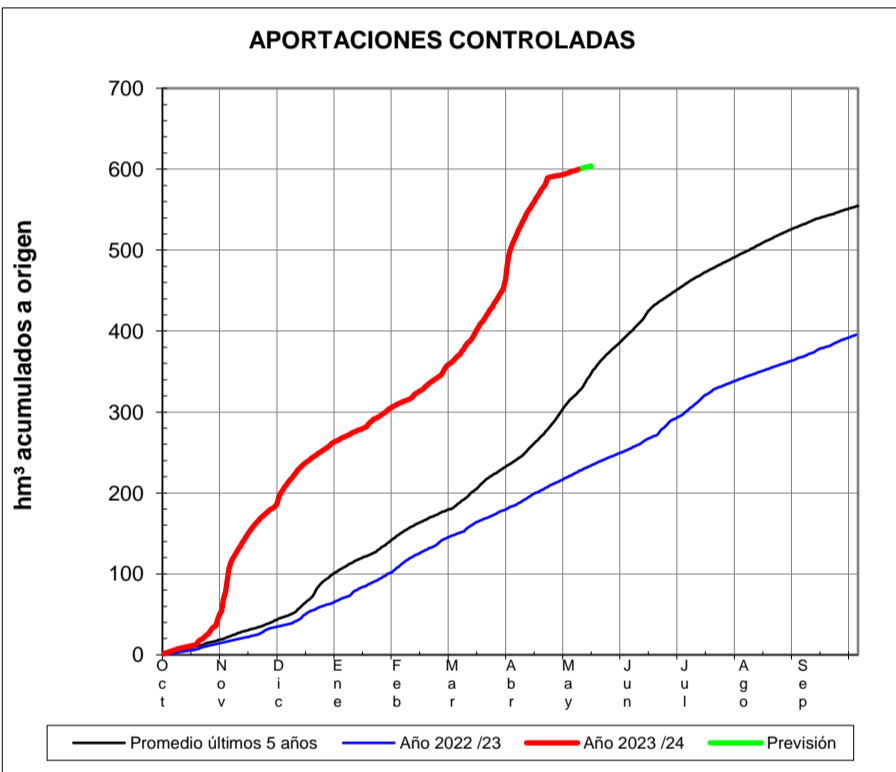
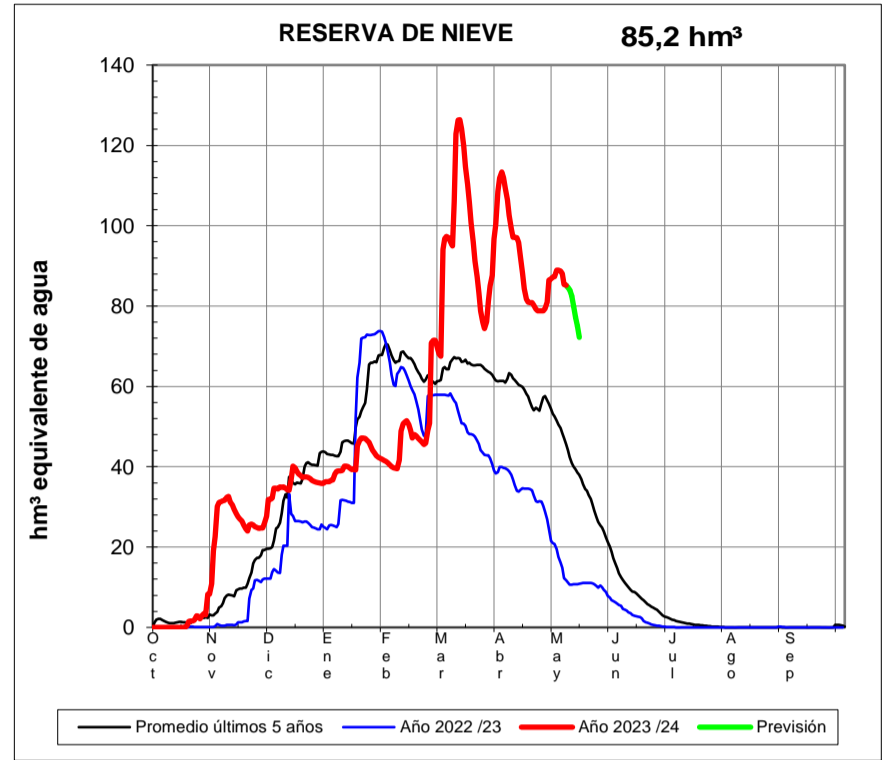
EVOLUCIÓN DE LA RESERVA DE NIEVE Y DE LAS APORTACIONES EN LAS SUBCUENCAS NIVALES DE LAS VERTIENTES CANTÁBRICA Y PIRENAICA DE LA DEMARCACIÓN HIDROGRÁFICA DEL EBRO

Fecha del informe: 06/05/2024

GÁLLEGO EN SABIÑÁNIGO



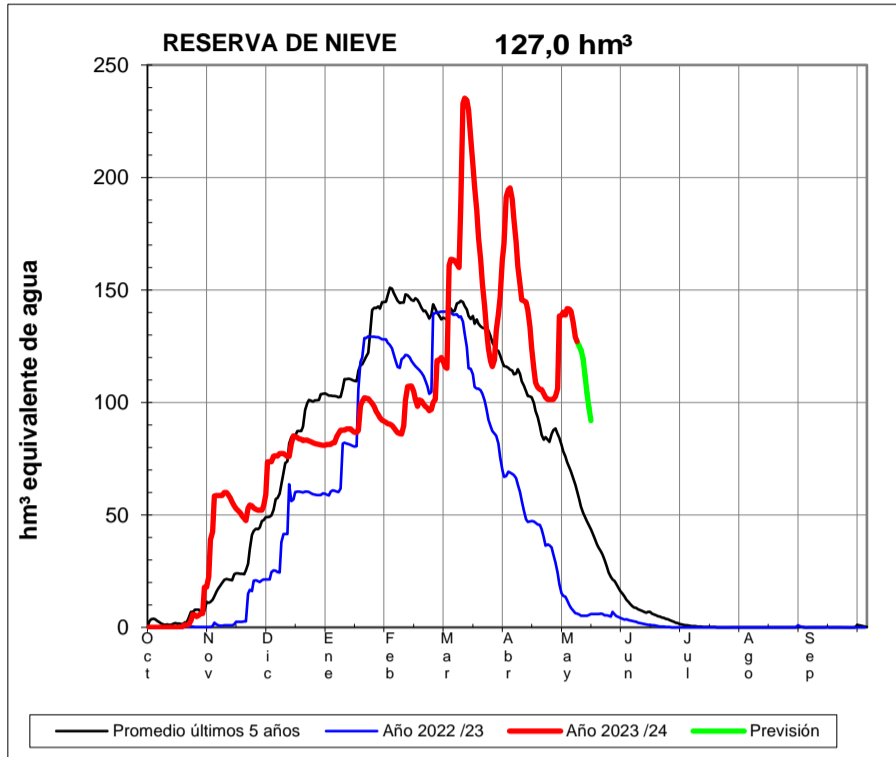
ARA EN BOLTAÑA



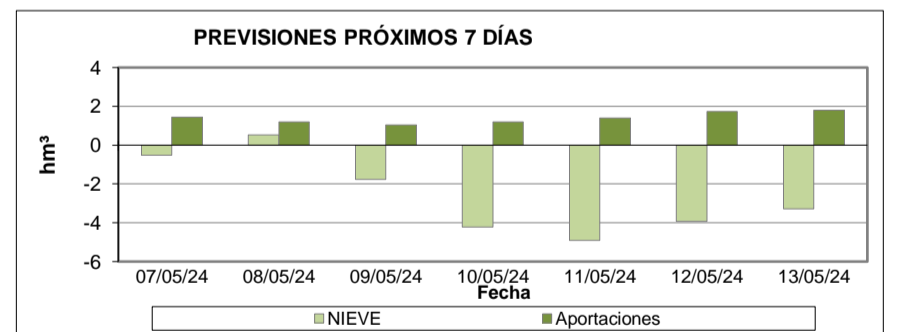
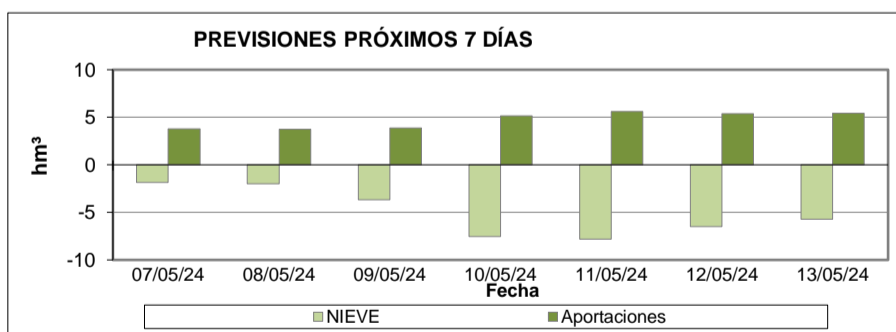
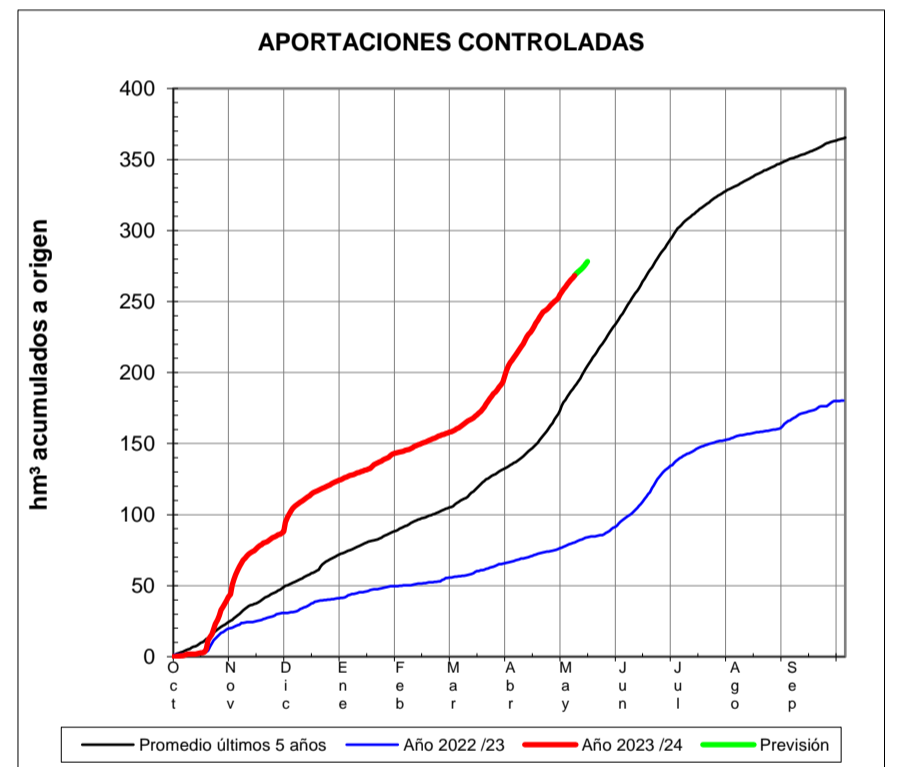
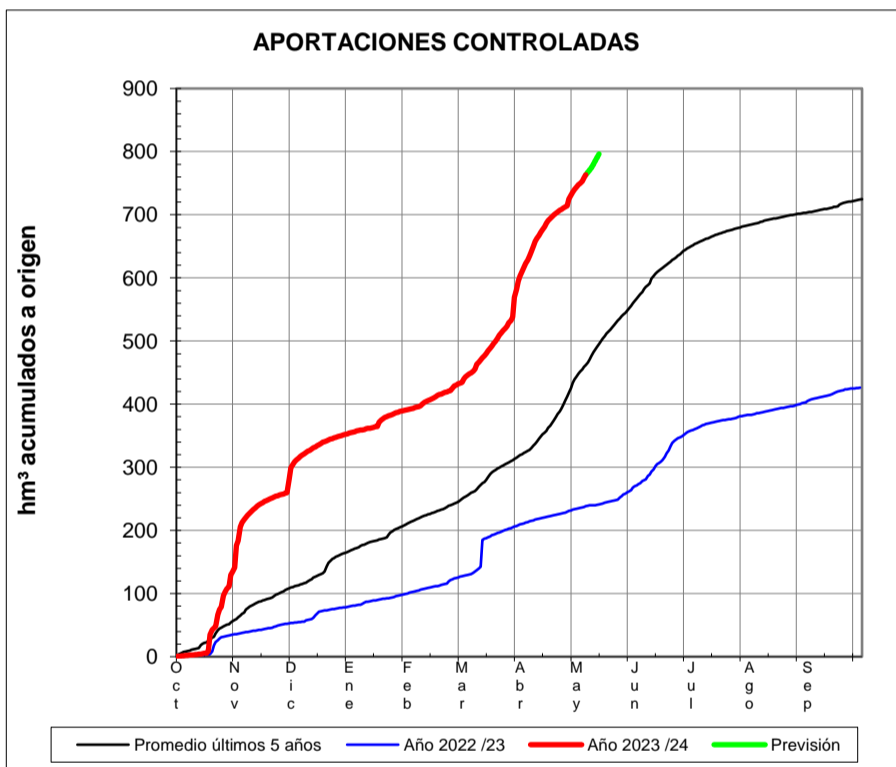
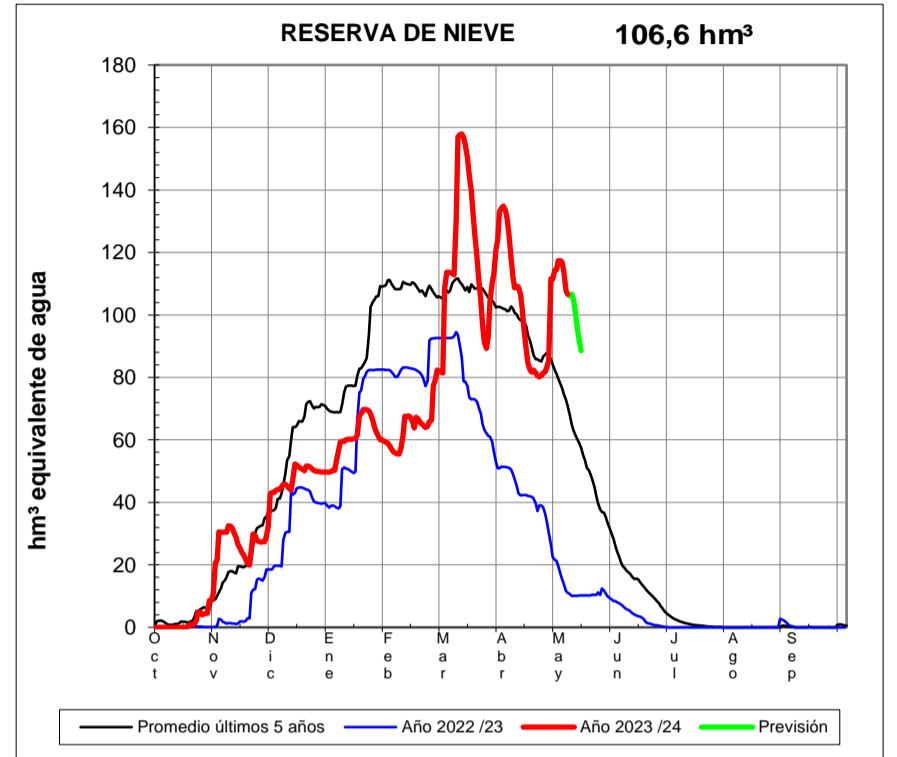
EVOLUCIÓN DE LA RESERVA DE NIEVE Y DE LAS APORTACIONES EN LAS SUBCUENCAS NIVALES DE LAS VERTIENTES CANTÁBRICA Y PIRENAICA DE LA DEMARCACIÓN HIDROGRÁFICA DEL EBRO

Fecha del informe: 06/05/2024

CINCA EN E. DE ESCALONA



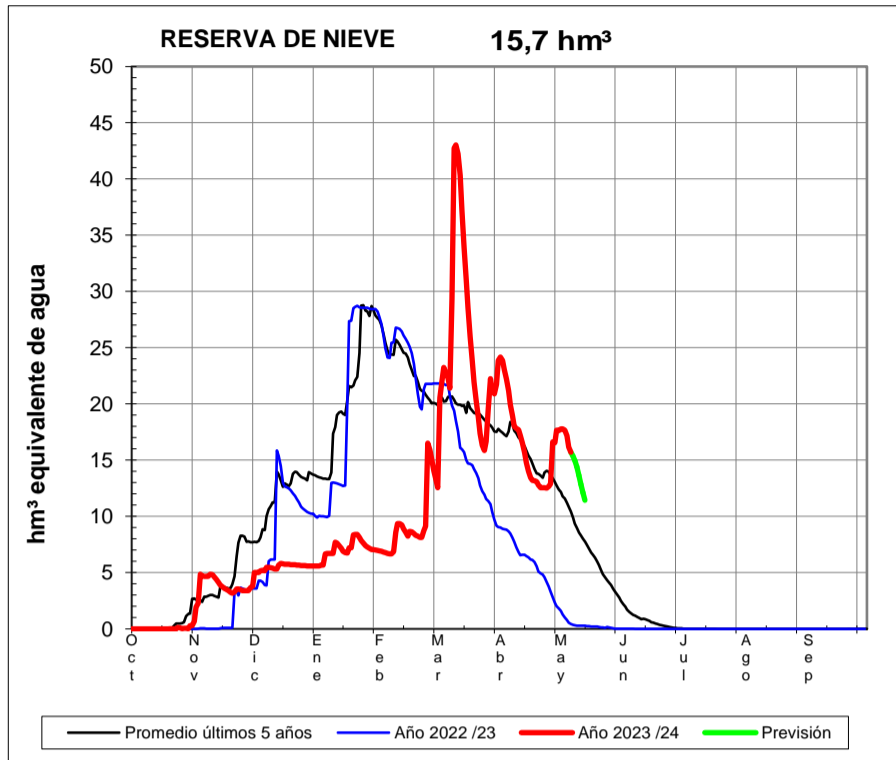
ÉSERA EN CAMPO



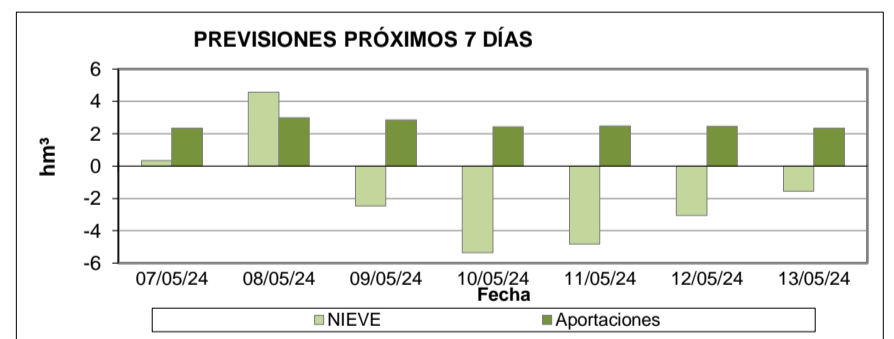
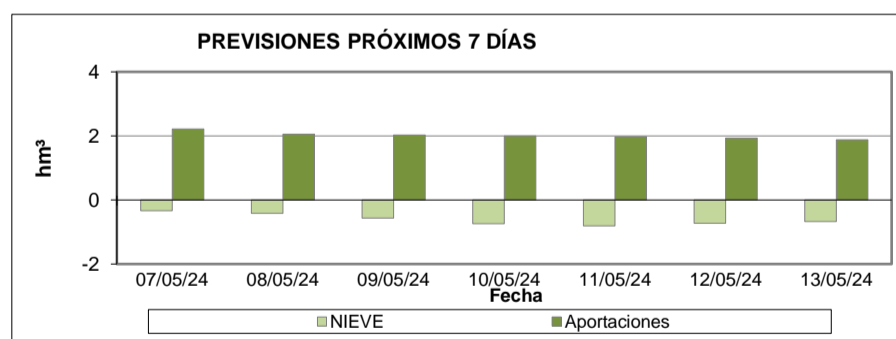
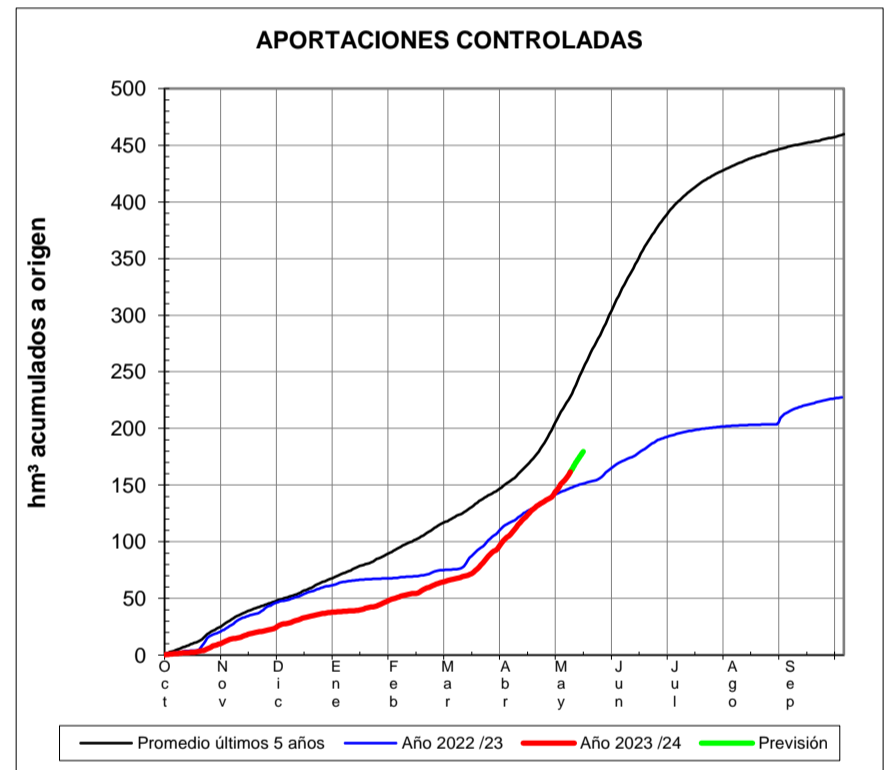
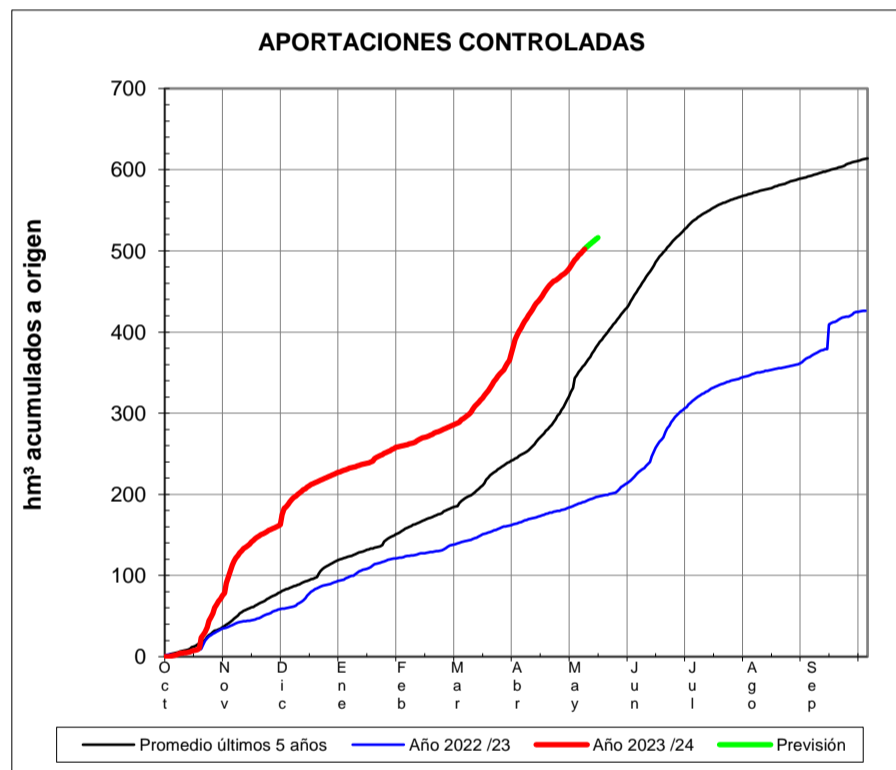
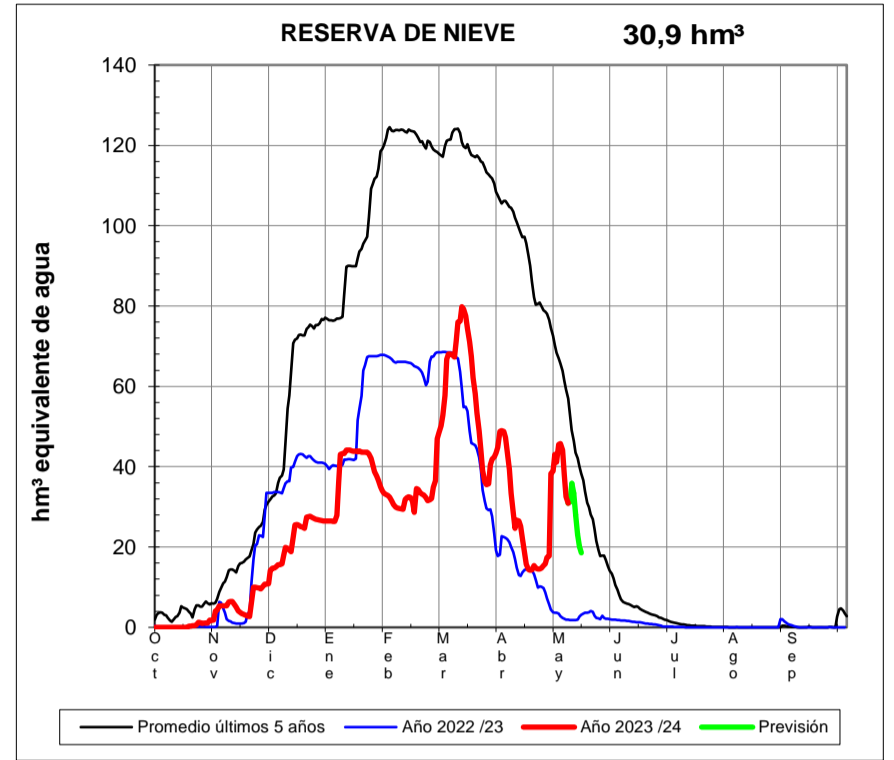
EVOLUCIÓN DE LA RESERVA DE NIEVE Y DE LAS APORTACIONES EN LAS SUBCUENCAS NIVALES DE LAS VERTIENTES CANTÁBRICA Y PIRENAICA DE LA DEMARCACIÓN HIDROGRÁFICA DEL EBRO

Fecha del informe: 06/05/2024

ÉSERA EN E. DE BARASONA



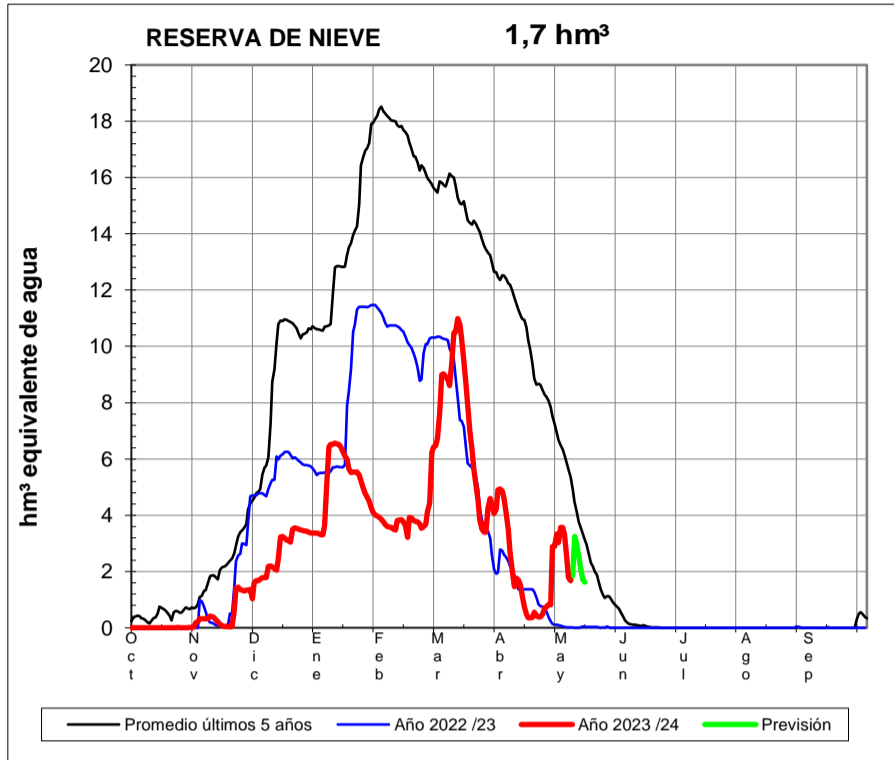
GARONA EN BOSSOST



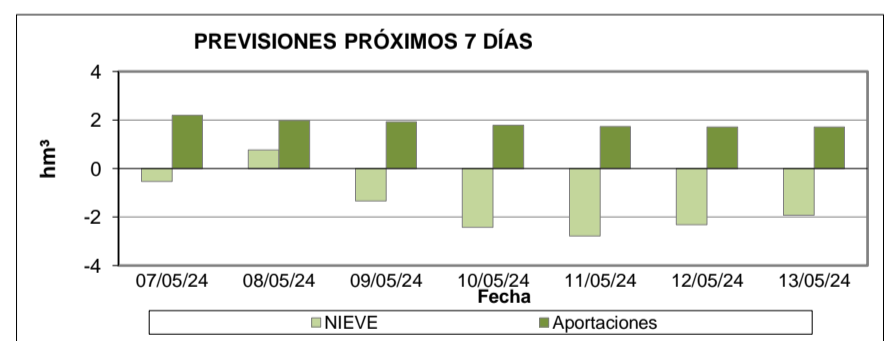
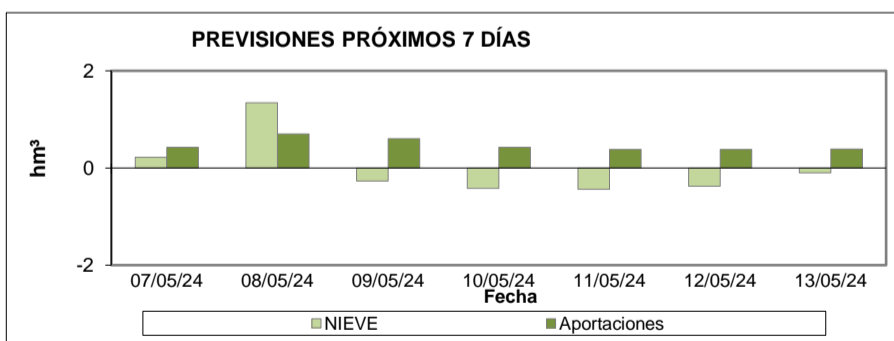
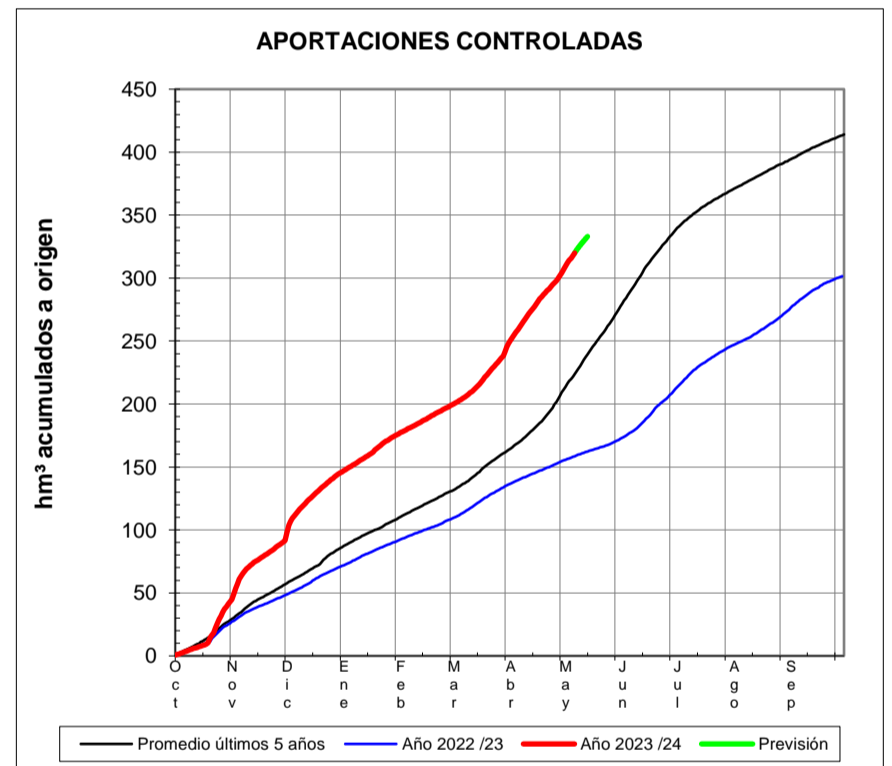
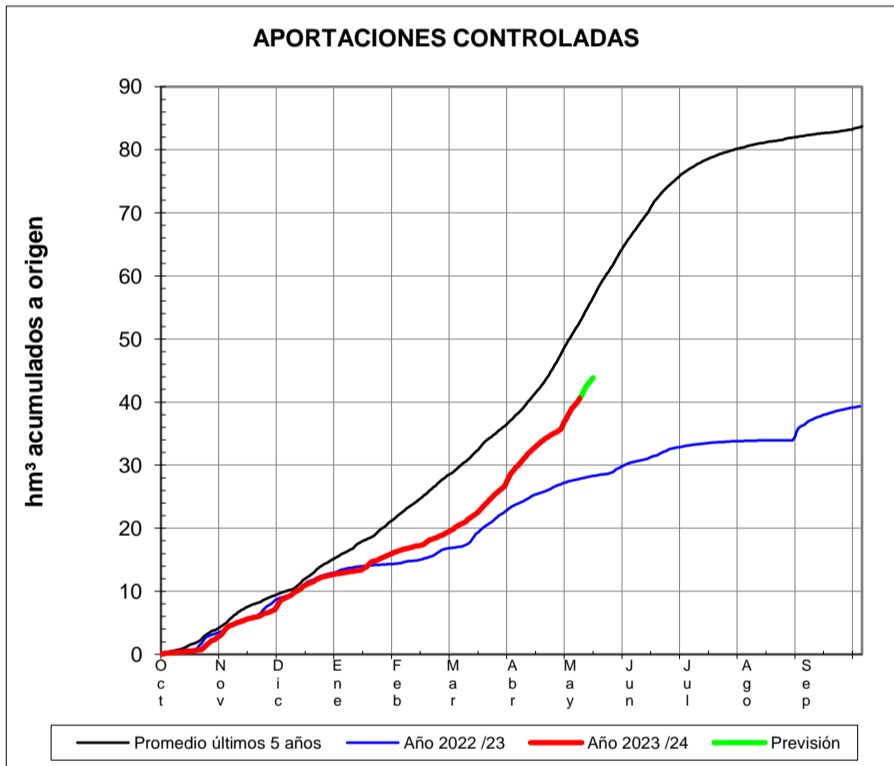
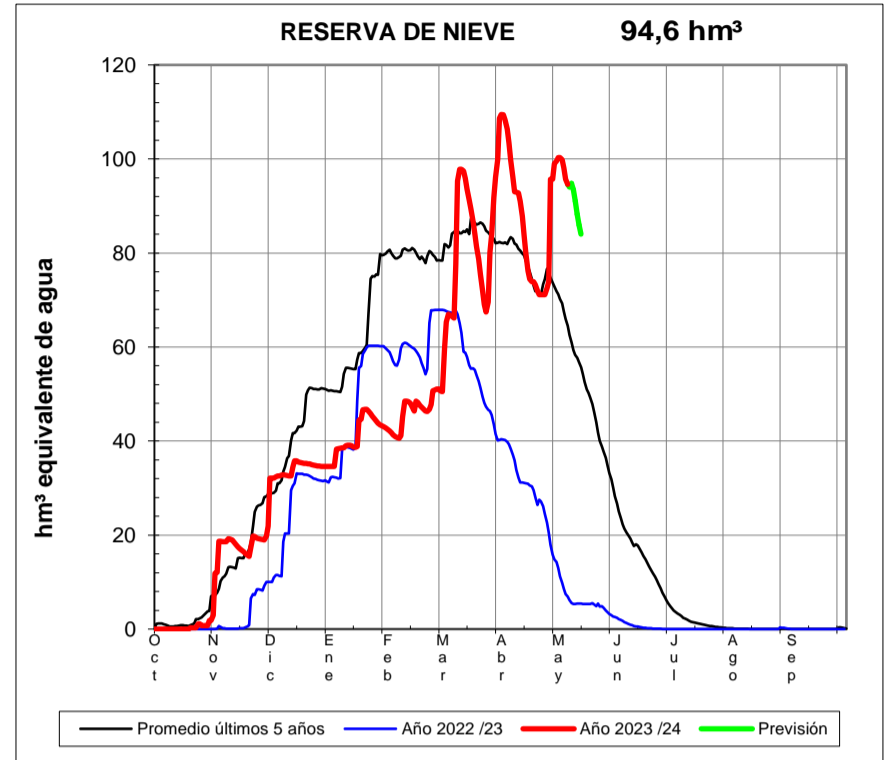
EVOLUCIÓN DE LA RESERVA DE NIEVE Y DE LAS APORTACIONES EN LAS SUBCUENCAS NIVALES DE LAS VERTIENTES CANTÁBRICA Y PIRENAICA DE LA DEMARCACIÓN HIDROGRÁFICA DEL EBRO

Fecha del informe: 06/05/2024

GARONA EN TORÁN



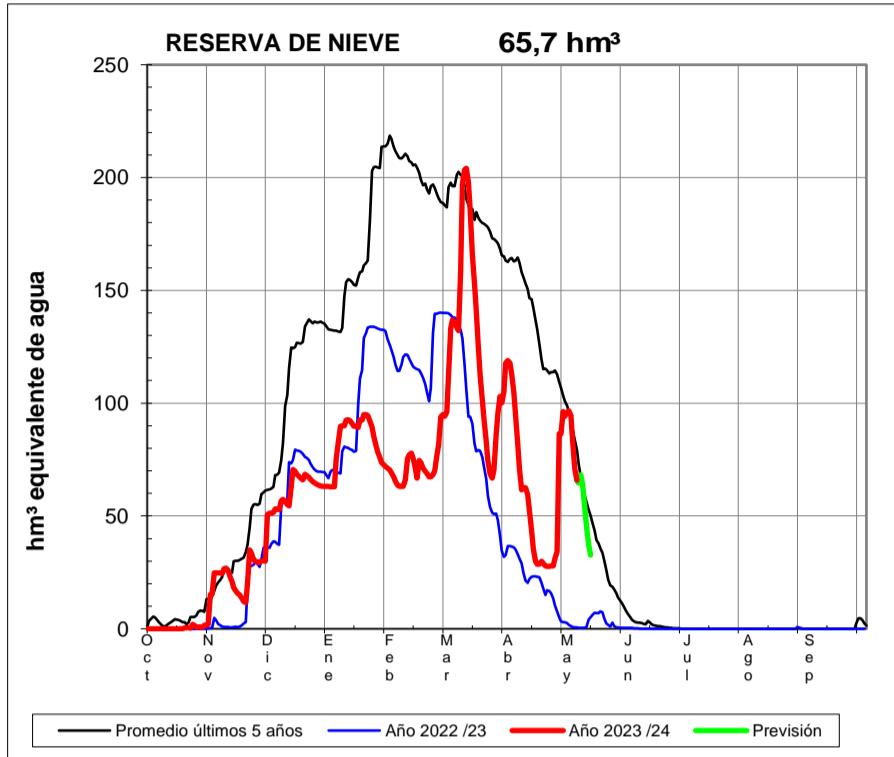
NOGUERA RIBAGORZANA EN PONT DE SUERT



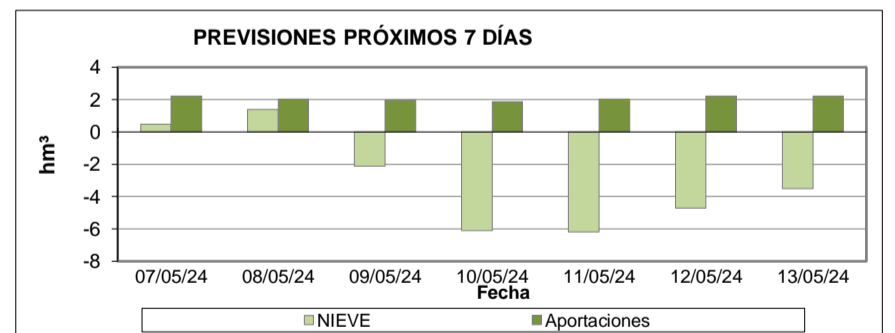
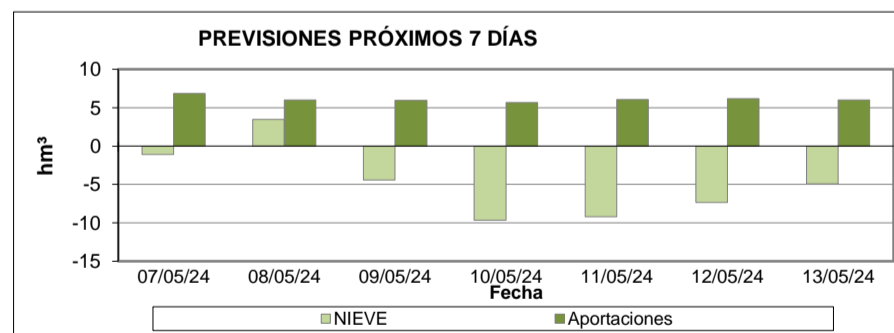
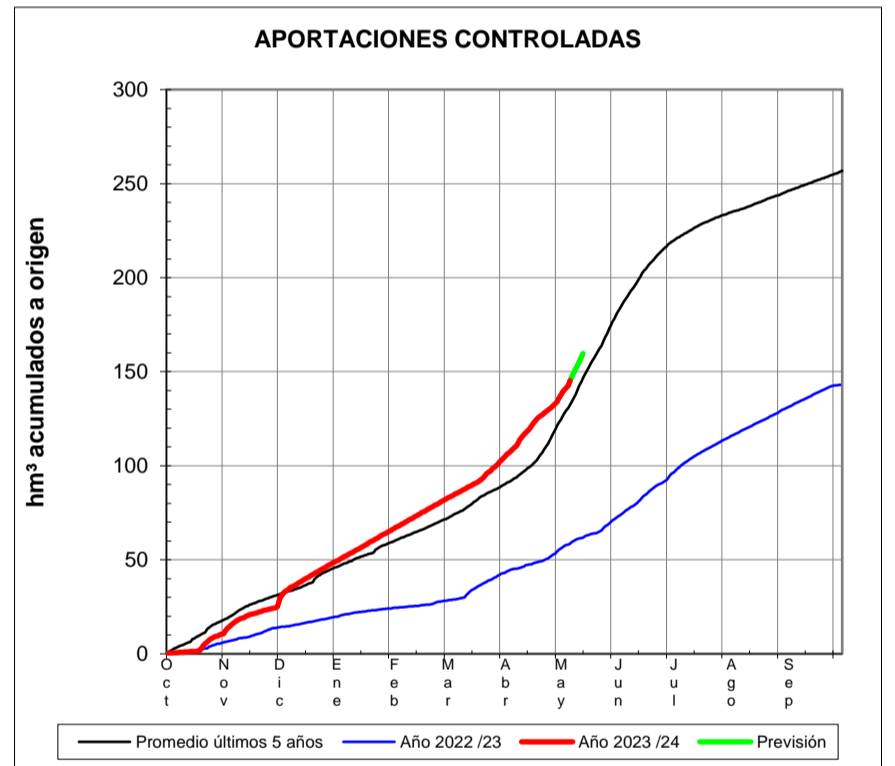
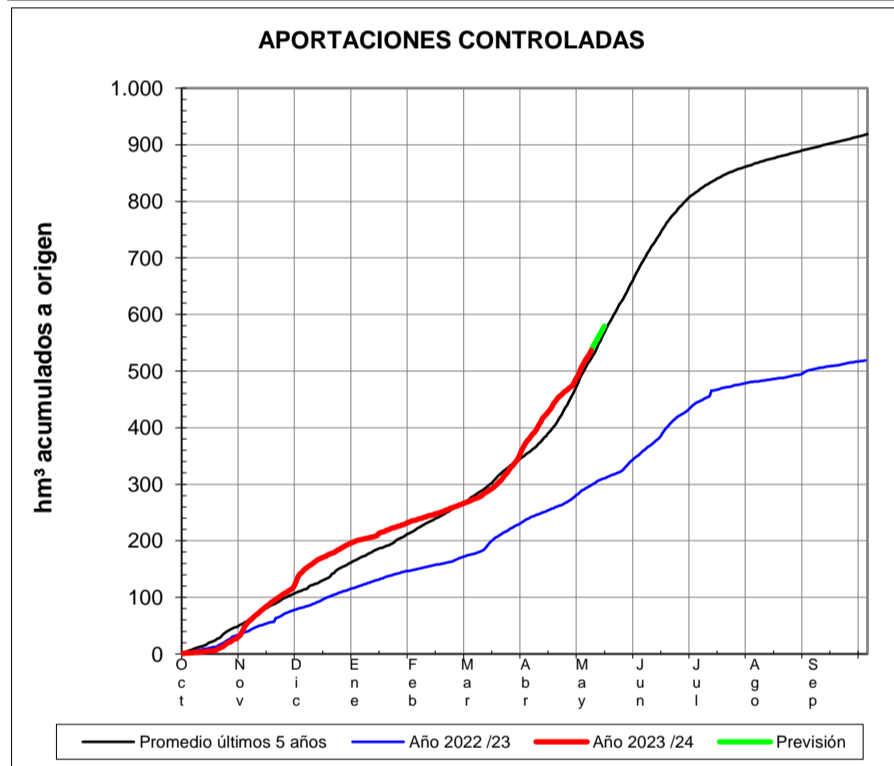
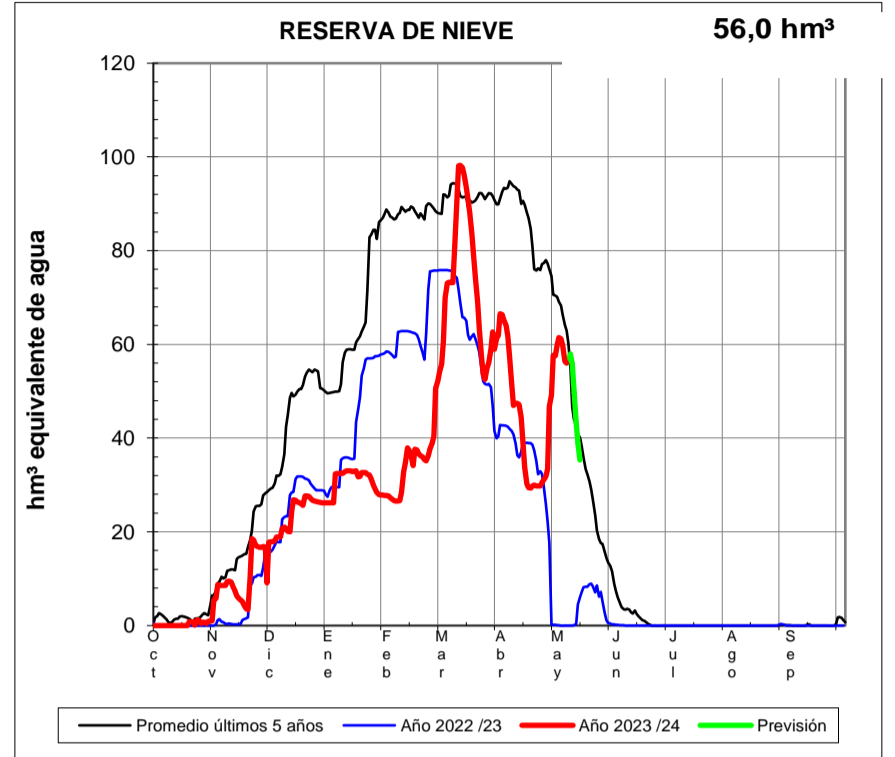
EVOLUCIÓN DE LA RESERVA DE NIEVE Y DE LAS APORTACIONES EN LAS SUBCUENCAS NIVALES DE LAS VERTIENTES CANTÁBRICA Y PIRENAICA DE LA DEMARCACIÓN HIDROGRÁFICA DEL EBRO

Fecha del informe: 06/05/2024

NOGUERA PALLARES EN E. DE TALARN



VALIRA EN SEO D'URGEL



EVOLUCIÓN DE LA RESERVA DE NIEVE Y DE LAS APORTACIONES EN LAS SUBCUENCAS NIVALES DE LAS VERTIENTES CANTÁBRICA Y PIRENAICA DE LA DEMARCACIÓN HIDROGRÁFICA DEL EBRO

Fecha del informe: 06/05/2024

SEGRE EN SEO D'URGEL

